

**Materiał roboczy
Nr 1**

**Uchwała Nr XXIII/ /13
Rady Gminy Wręczyca Wielka**

z dnia

**w sprawie przystąpienia do sporządzenia zmiany Studium uwarunkowań i kierunków
zagospodarowania przestrzennego gminy Wręczyca Wielka**

Na podstawie art. 18 ust. 2 pkt 15 ustawy z dnia 8 marca 1990 r. o samorządzie gminnym (Dz.U. z 2001r. Nr 142 poz.1591 z późn. zm.) oraz art.9 ust.1 i 3 w związku z art. 27 ustawy z dnia 27 marca 2003r. o planowaniu i zagospodarowaniu przestrzennym (Dz. U. z 2012r., poz. 647 z późn. zm.), Rada Gminy Wręczyca Wielka uchwala, co następuje:

§ 1.

1. Przystępuje się do sporządzenia zmiany Studium uwarunkowań i kierunków zagospodarowania przestrzennego gminy Wręczyca Wielka przyjętego Uchwałą Nr 6/I/2002 Rady Gminy Wręczyca Wielka z dnia 26 marca 2002r., zmienionego uchwałą Nr XXXII/281/09 Rady Gminy Wręczyca Wielka z dnia 30 listopada 2009r.
2. Przedmiotem zmiany jest: uzupełnienie studium o pojedyncze ustalenia mające na celu dostosowanie ustaleń studium do aktualnego stanu prawnego oraz zmieniające kierunki zagospodarowania przestrzennego wyodrębnionych obszarów położonych w poszczególnych miejscowościach gminy.

§ 2.

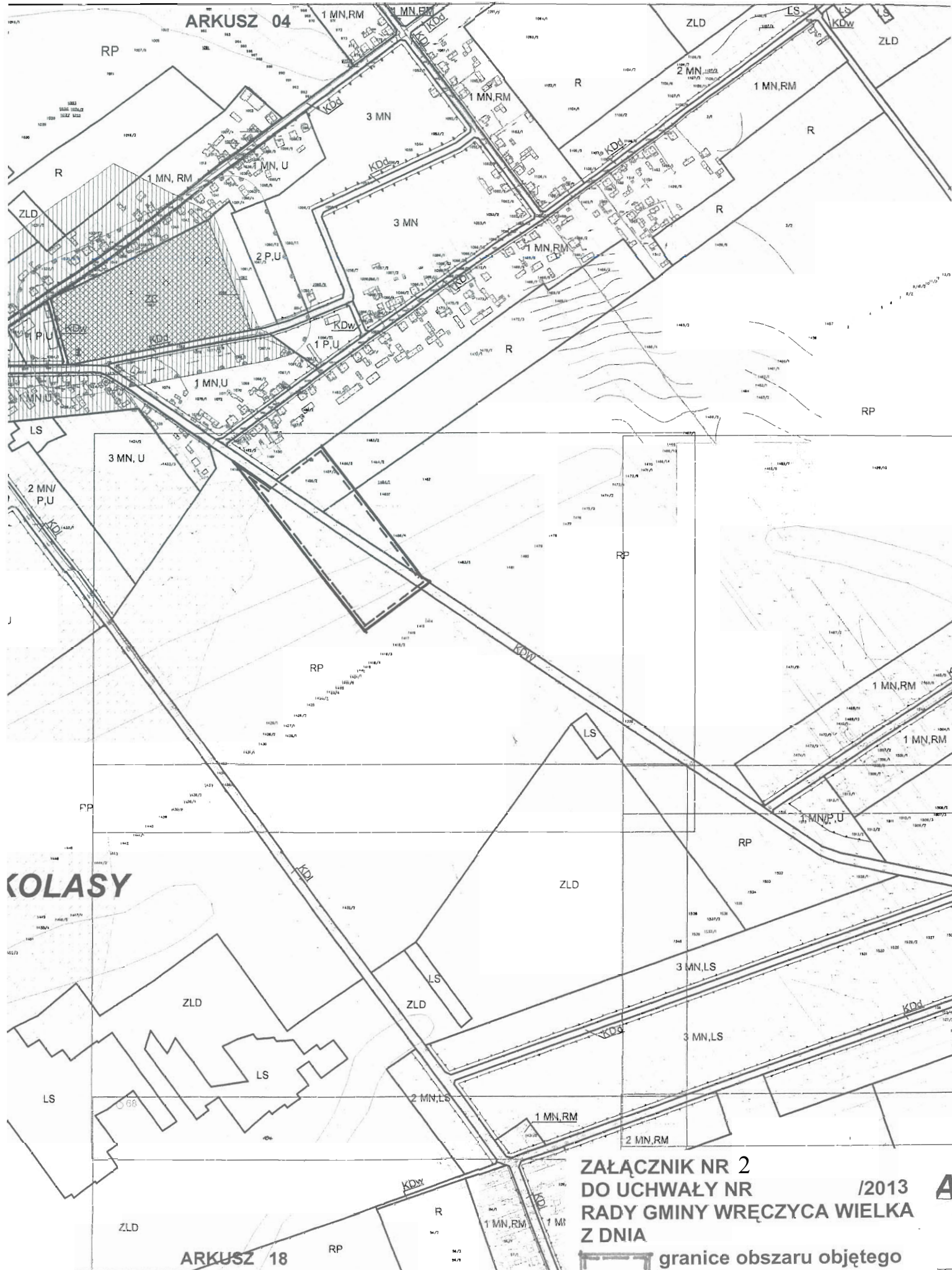
Granice obszarów objętych zmianą kierunków zagospodarowania przestrzennego określono na załączniku graficznym do niniejszej uchwały.

§ 3.

Wykonanie uchwały powierza się Wójtowi Gminy Wręczyca Wielka.

§ 4.

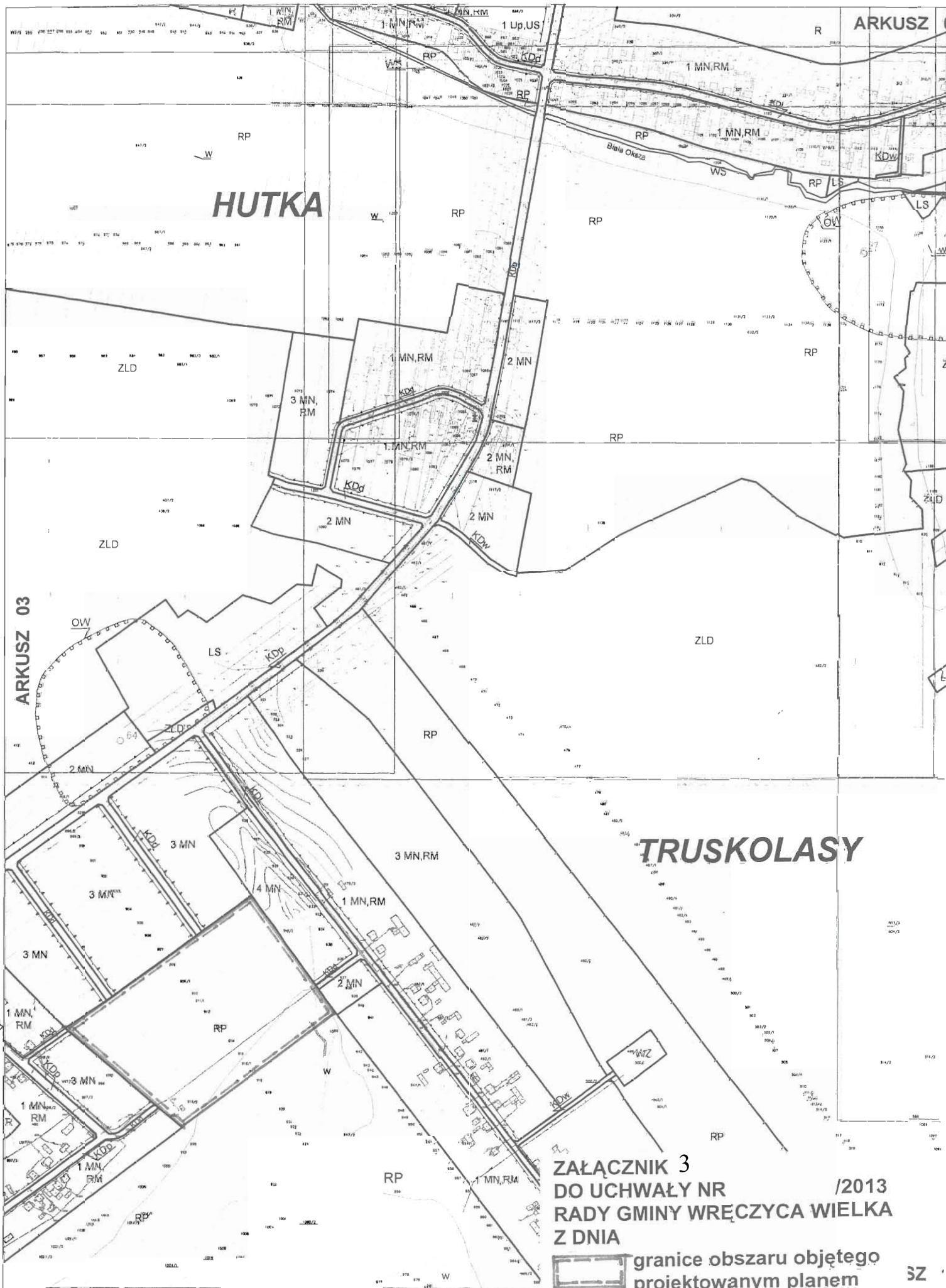
Uchwała wchodzi w życie w dniu podjęcia.




ZAŁĄCZNIK NR 2
DO UCHWAŁY NR /2013
RADY GMINY WRĘCZYCA WIELKA
Z DNIA

 granice obszaru objętego projektowanym planem

ARKUSZ 18




ZAŁĄCZNIK 3
DO UCHWAŁY NR /2013
RADY GMINY WRĘCZYCA WIELKA
Z DNIA

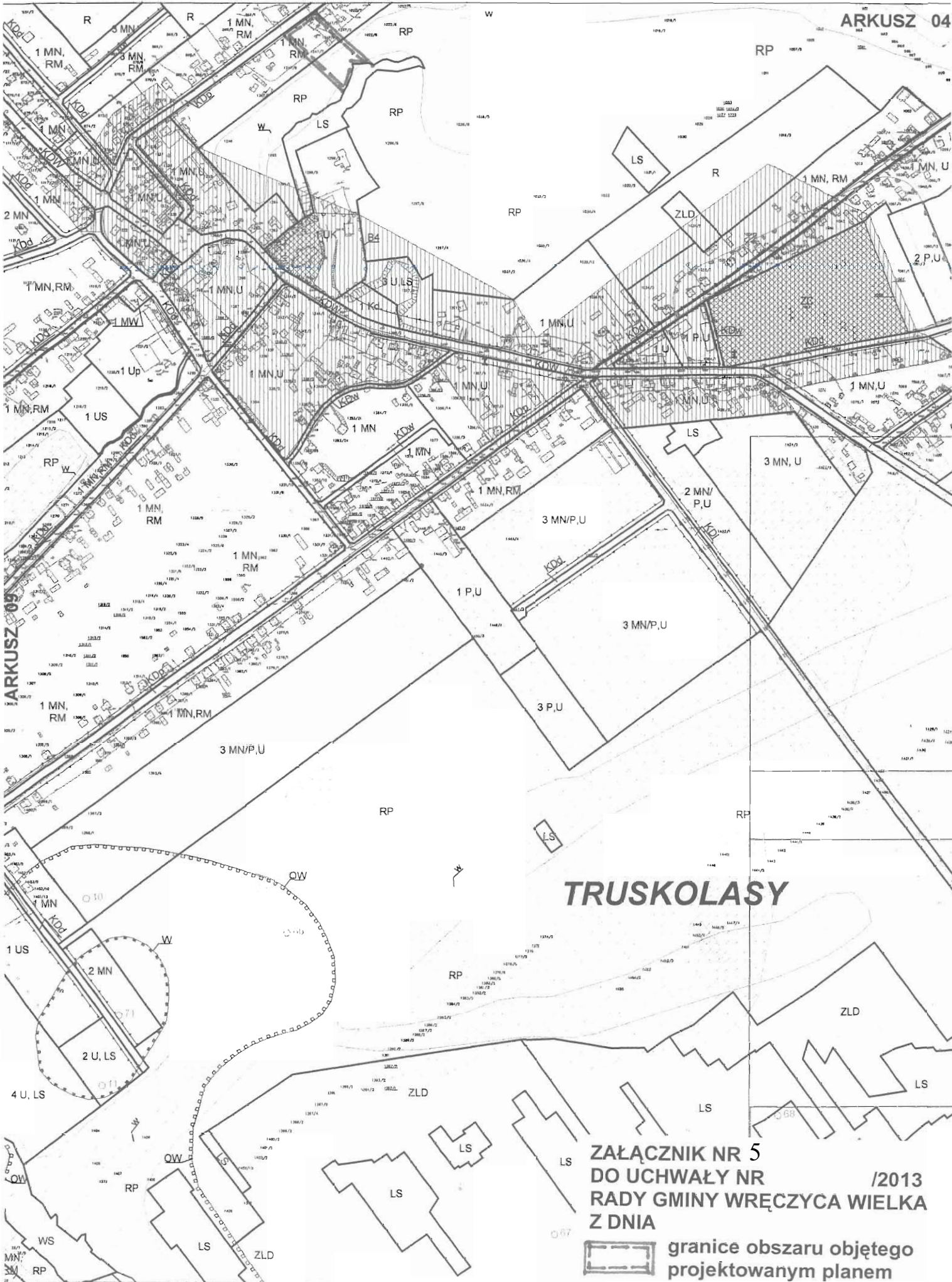
 granice obszaru objętego projektowanym planem



**PIŁA
PIERWSZA**


**ZAŁĄCZNIK NR 4
DO UCHWAŁY NR /2013
RADY GMINY WRĘCZYCA WIELKA
Z DNIA**

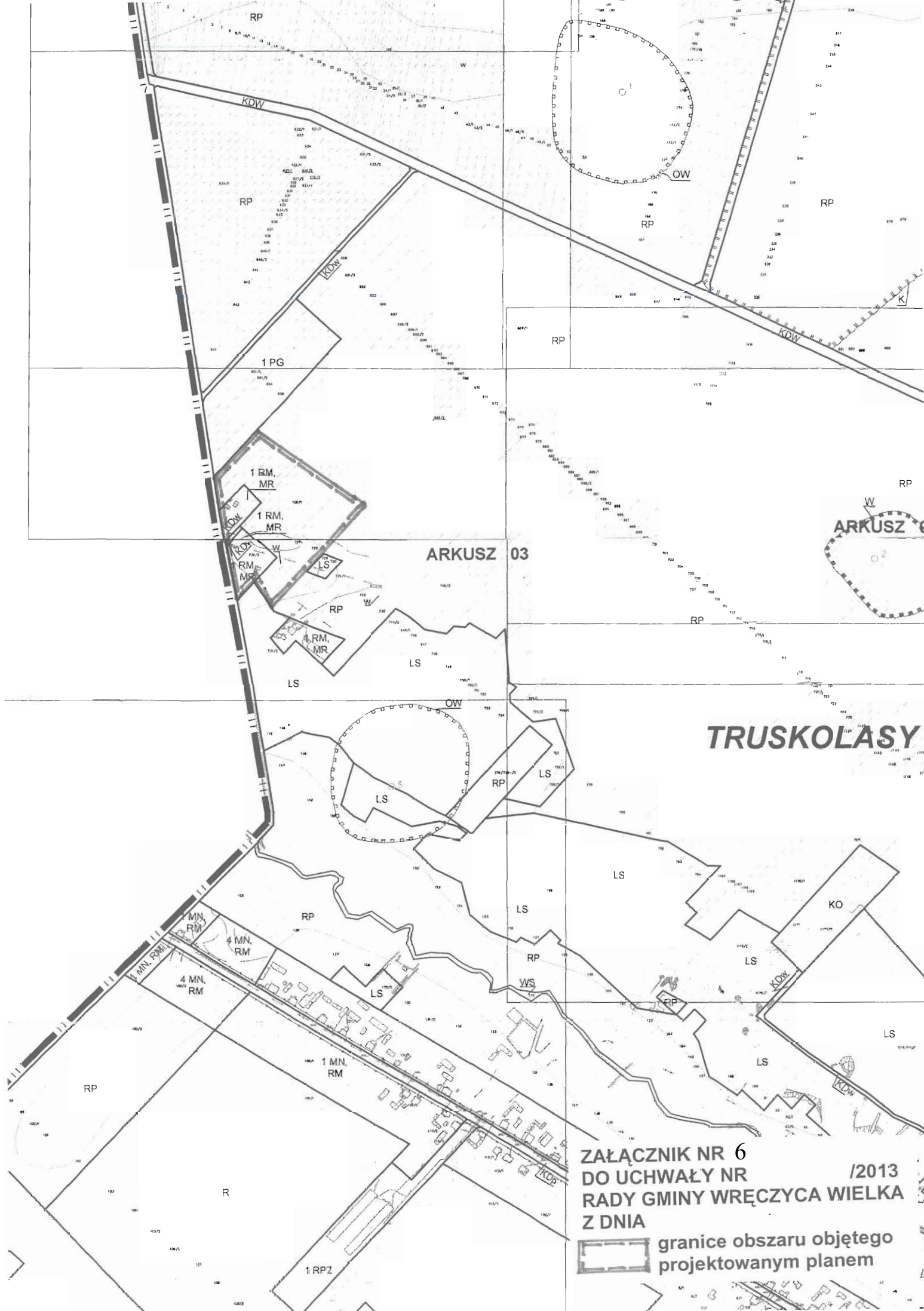
 **granice obszaru objętego
projektowanym planem**



TRUSKOLASY

ZAŁĄCZNIK NR 5
DO UCHWAŁY NR /2013
RADY GMINY WRĘCZYCA WIELKA
Z DNIA


 **granice obszaru objętego projektowanym planem**

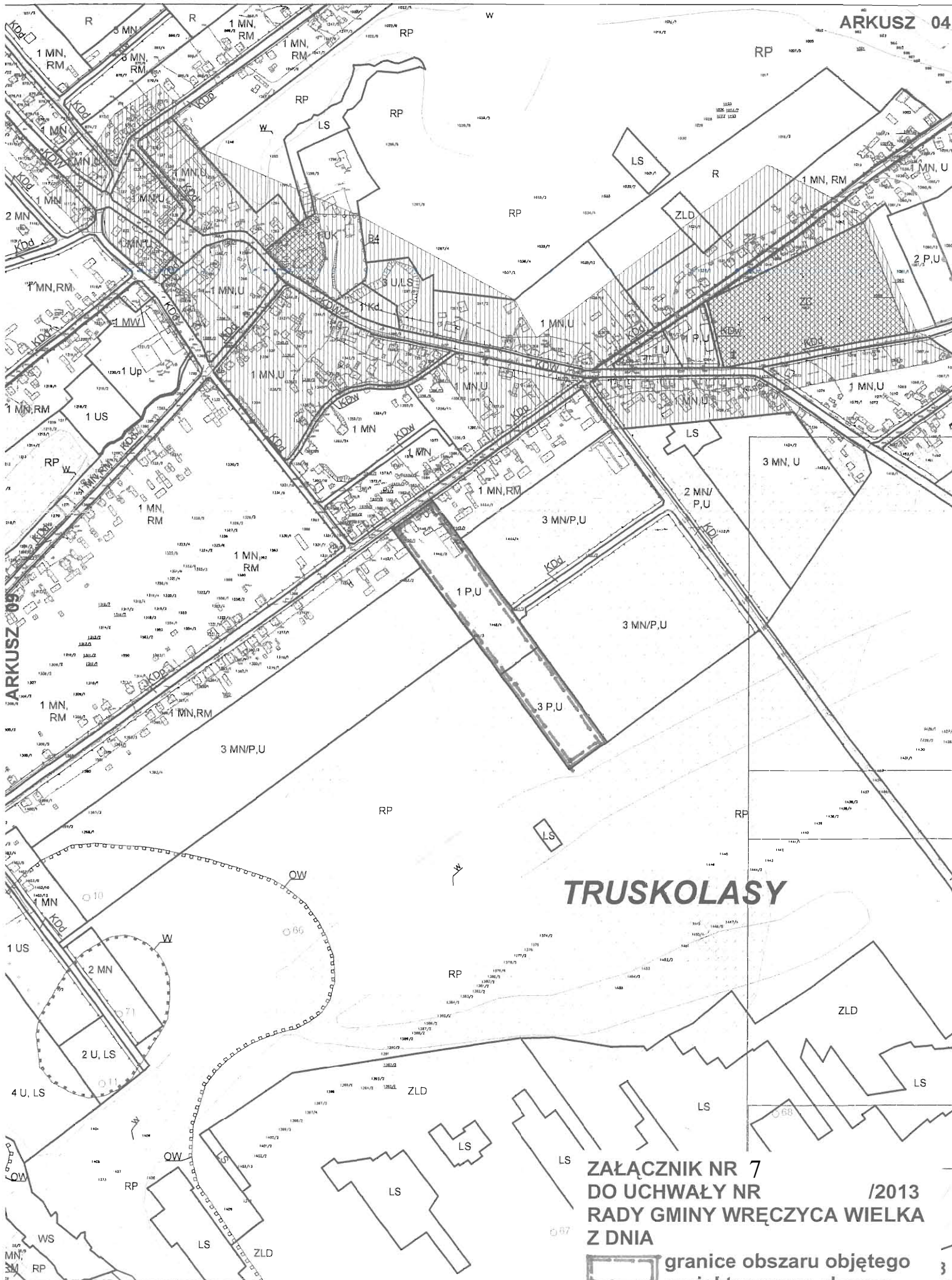


ARKUSZ 03

TRUSKOLASY

**ZAŁĄCZNIK NR 6
DO UCHWAŁY NR /2013
RADY GMINY WRĘCZYCA WIELKA
Z DNIA**

 **granice obszaru objętego
projektowanym planem**



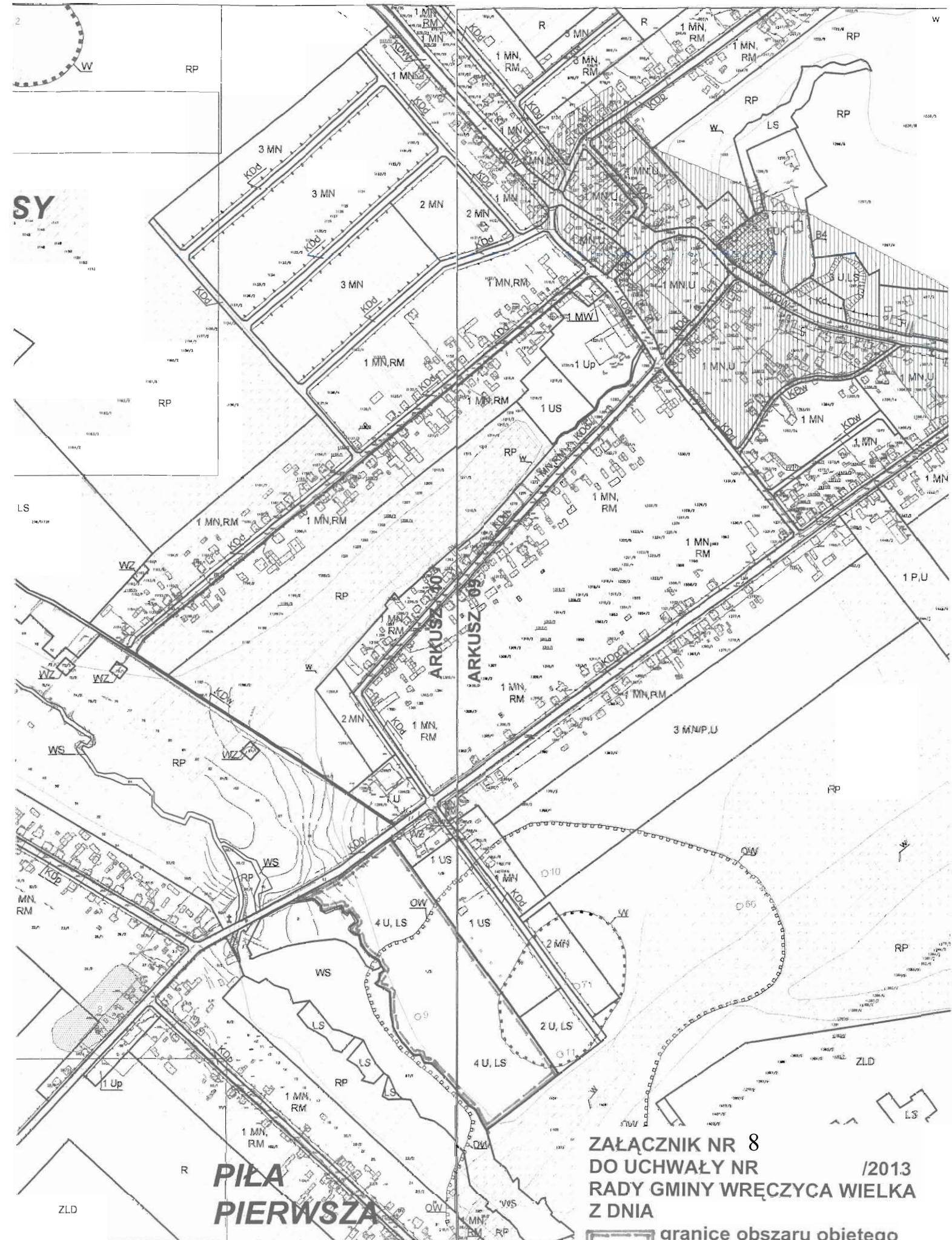
ARKUSZ 04

ARKUSZ 05


TRUSKOLASY

**ZAŁĄCZNIK NR 7
DO UCHWAŁY NR /2013
RADY GMINY WRĘCZYCA WIELKA
Z DNIA**

**granicę obszaru objętego
projektowanym planem**



ZAŁĄCZNIK 9
DO UCHWAŁY NR /2013 **7**
RADY GMINY WRĘCZYCA WIELKA
Z DNIA

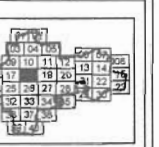
 **granice obszaru objętego projektowanym planem**

Skala 1:5000
(przeskalowanie 1:2000)

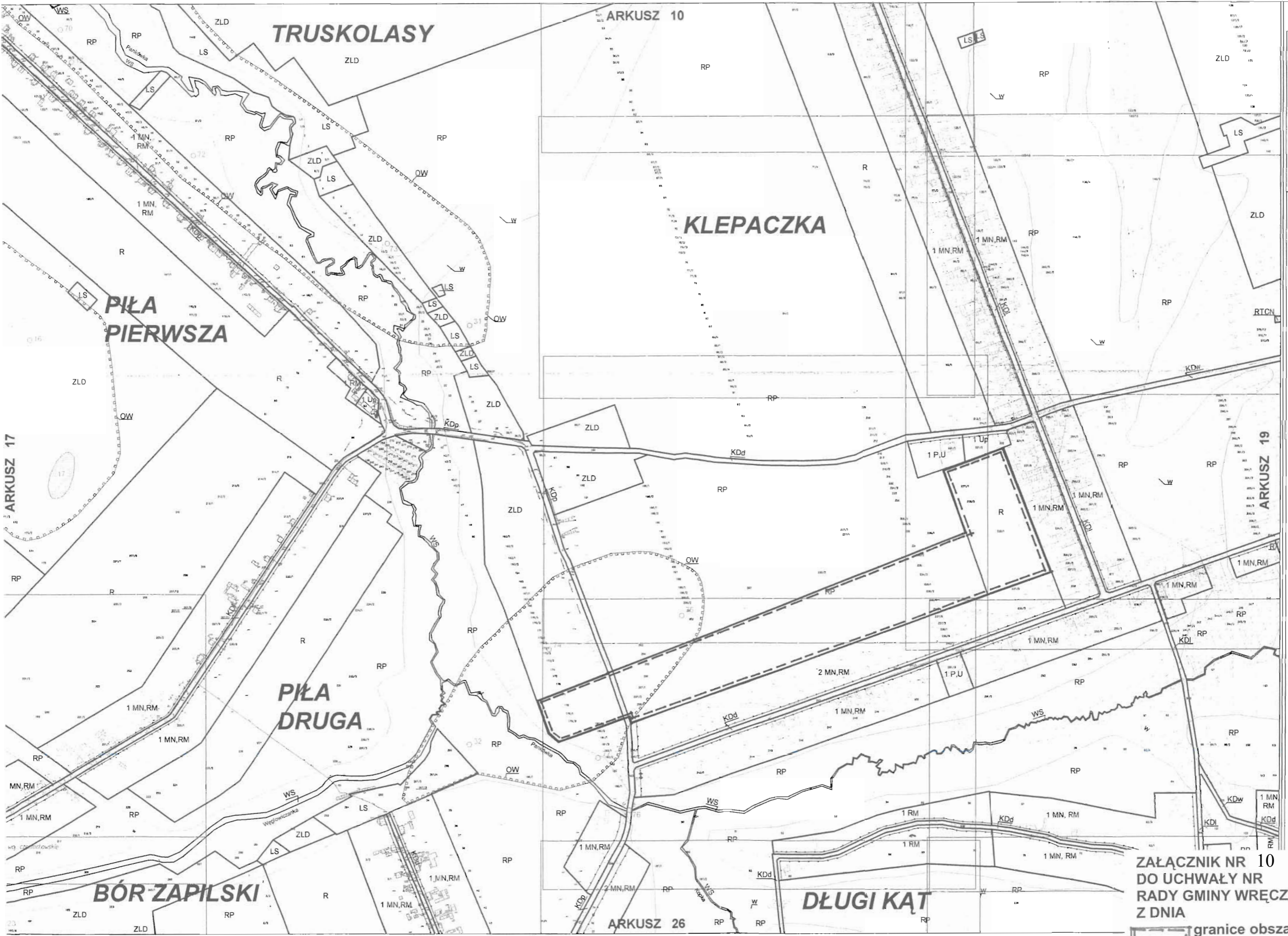
0 25 50 100 m



ZMIANA MIEJSCOWEGO PLANU ZAGOSPODAROWANIA PRZESTRZENNEGO
OBSZARU POŁOŻONEGO W GMINIE WRĘCZYCA WIELKA - 2009



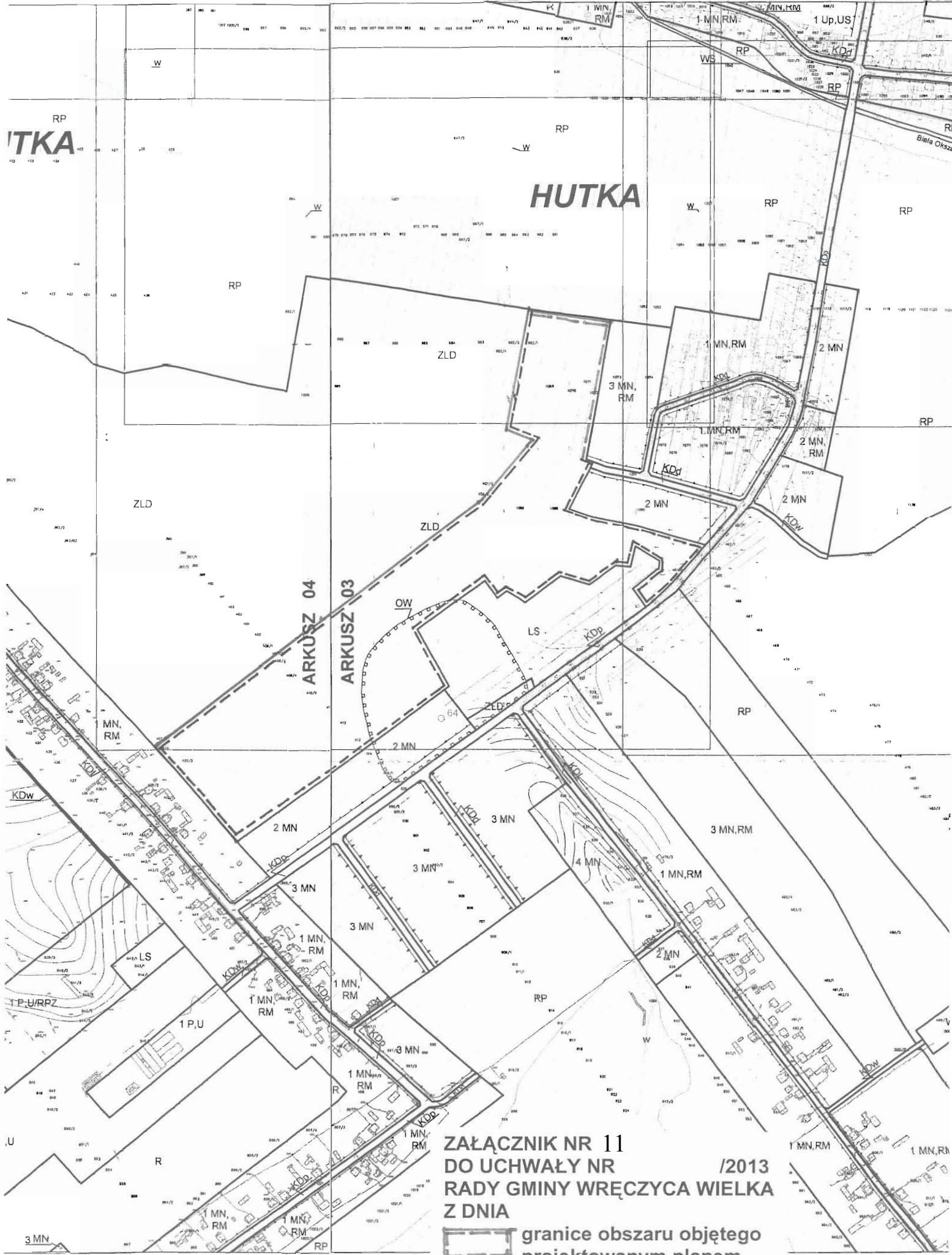
Skala 1:5000
(przeskalowane 1:2000)



NA MIEJSCOWEGO PLANU ZAGOSPODAROWANIA PRZESTRZENNEGO
TARU POŁOŻONEGO W GMINIE WRĘCZYCA WIELKA - 2009

ZAŁĄCZNIK NR 10
DO UCHWAŁY NR /2013
RADY GMINY WRĘCZYCA WIELKA
Z DNIA

granice obszaru objętego projektowanym planem




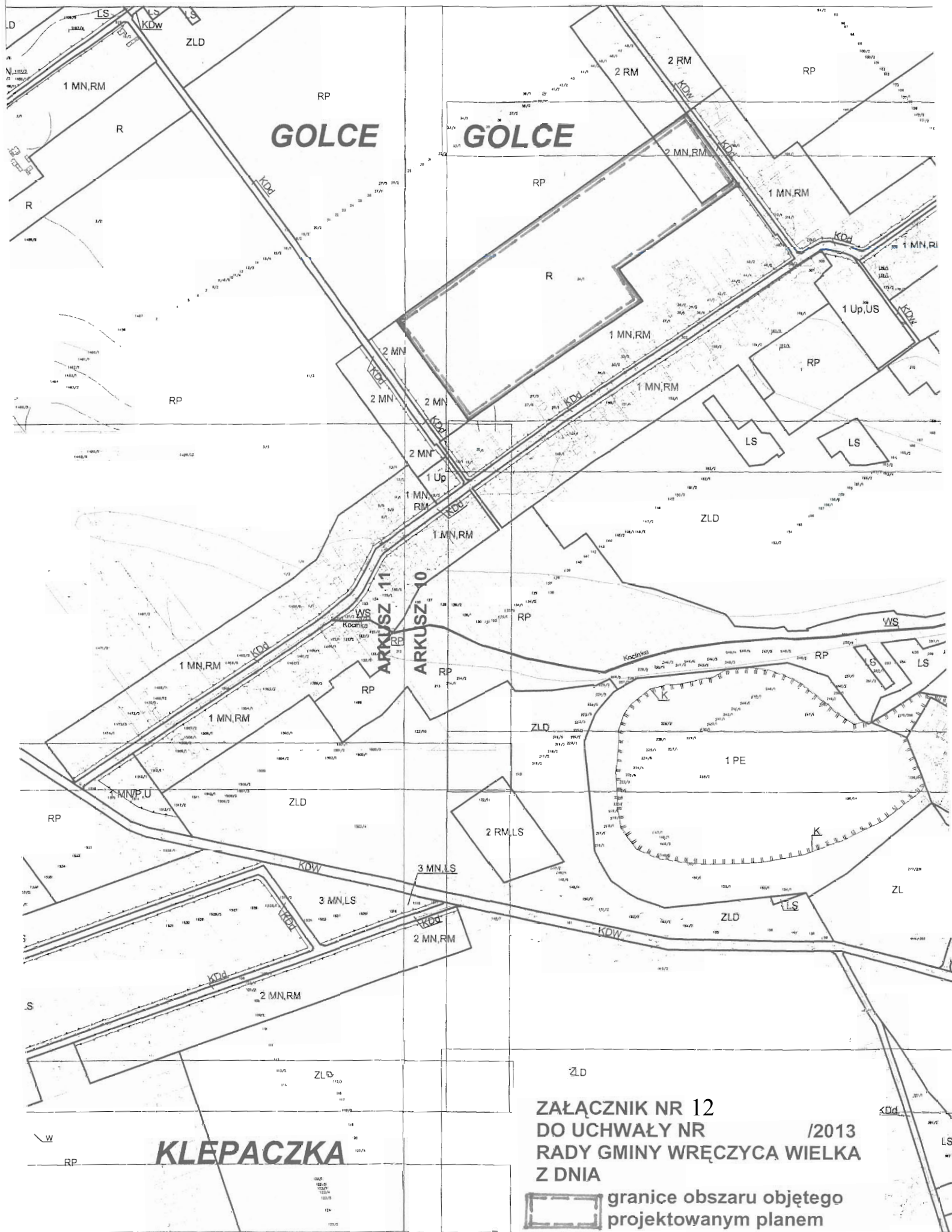
ITKA

HUTKA

ARKUSZ 04
ARKUSZ 03

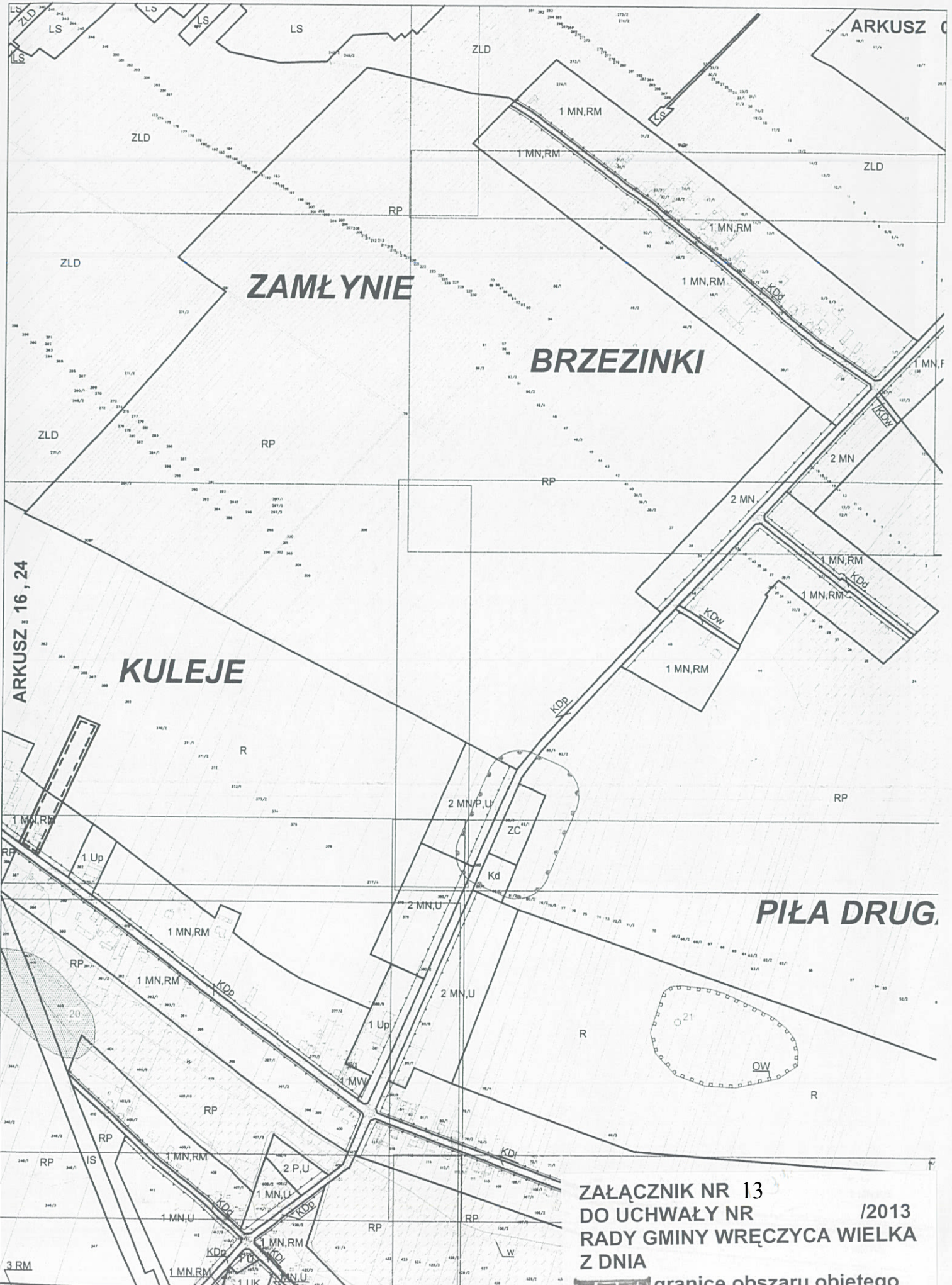
**ZAŁĄCZNIK NR 11
DO UCHWAŁY NR /2013
RADY GMINY WRĘCZYCA WIELKA
Z DNIA**

 granice obszaru objętego projektowanym planem



ZAŁĄCZNIK NR 12
DO UCHWAŁY NR /2013
RADY GMINY WRĘCZYCA WIELKA
Z DNIA

 **granice obszaru objętego projektowanym planem**



ARKUSZ: 16, 24

ARKUSZ C


ZAMŁYNIĘ

BRZEZINKI

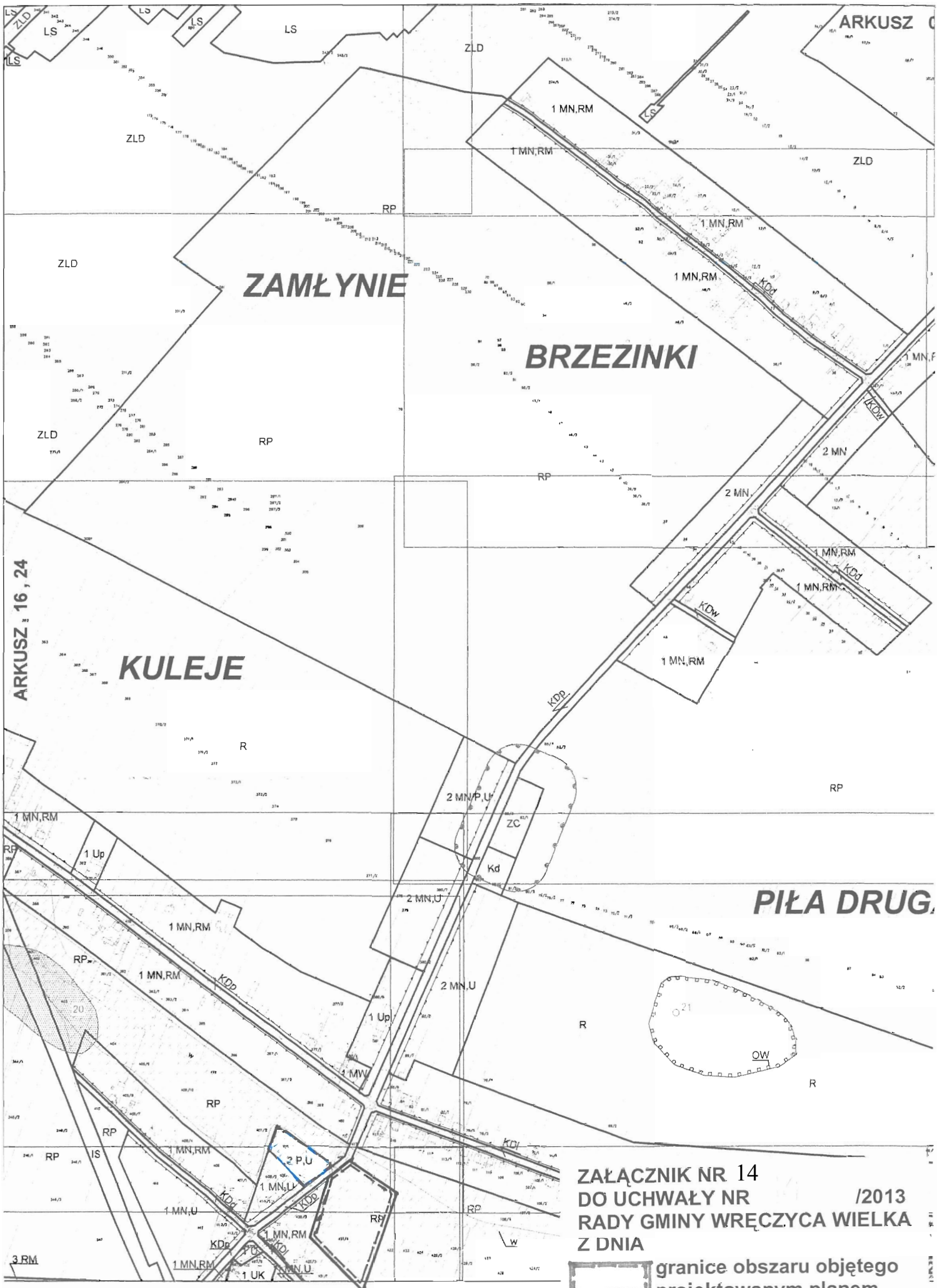
KULEJE

PIŁA DRUGA

ZAŁĄCZNIK NR 13
DO UCHWAŁY NR _____ /2013
RADY GMINY WRĘCZYCA WIELKA
Z DNIA _____



granice obszaru objętego
projektowanym planem



ARKUSZ 16 , 24

ARKUSZ C


ZAMŁYNIĘ

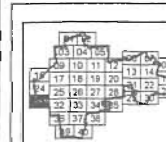
BRZEZINKI

KULEJE


PIŁA DRUGA

**ZAŁĄCZNIK NR 14
DO UCHWAŁY NR /2013
RADY GMINY WRĘCZYCA WIELKA
Z DNIA**


 **granice obszaru objętego
projektowanym planem**



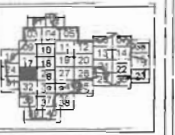
Skala 1:5000
(przeznaczona 1:2000)



ZAŁĄCZNIK NR 15
DO UCHWAŁY NR /2013
RADY GMINY WRĘCZYCA WIELKA
Z DNIA

 granice obszaru objętego
projektowanym planem





Skala 1:5000
(przekształcenie 1:2000)



PIŁA DRUGA

ARKUSZ 17

KULEJE


NOWINY

ARKUSZ 24, 31

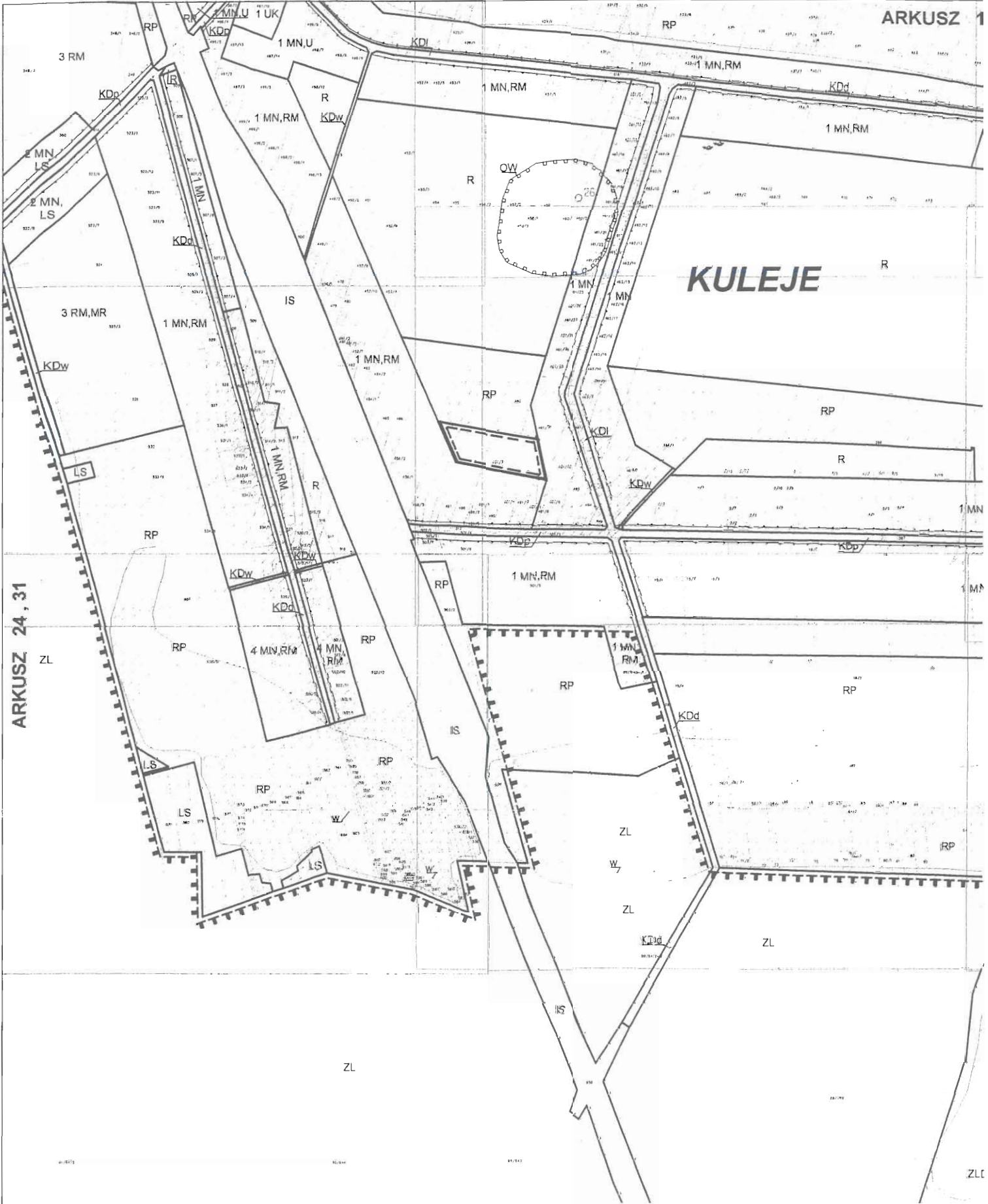
ARKUSZ 26

ARKUSZ 32

ZŁ
ZAŁĄCZNIK NR 16
DO UCHWAŁY NR /2013
RADY GMINY WRĘCZYCA WIELKA
Z DNIA

 granice obszaru objętego
projektowanym planem



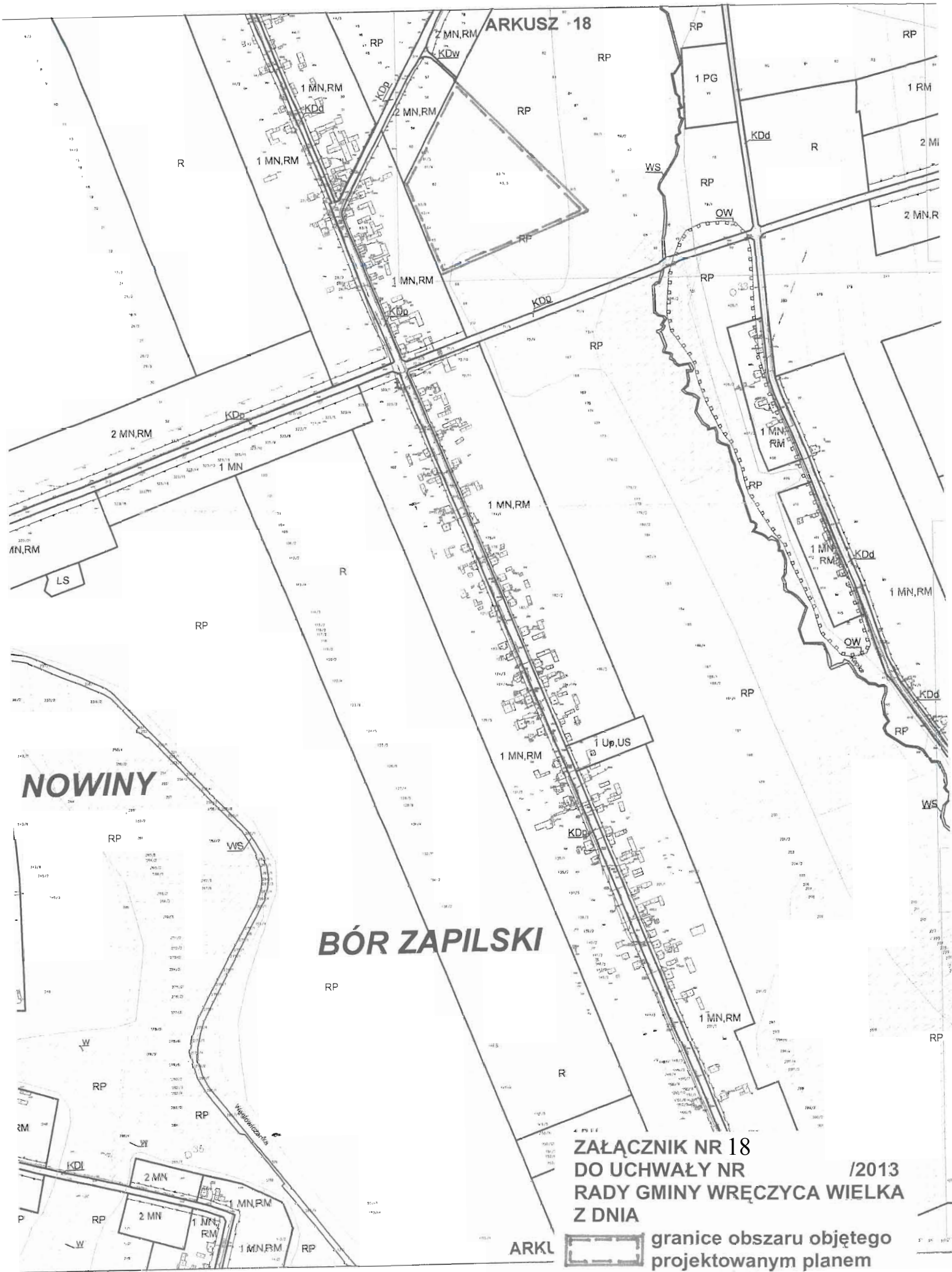


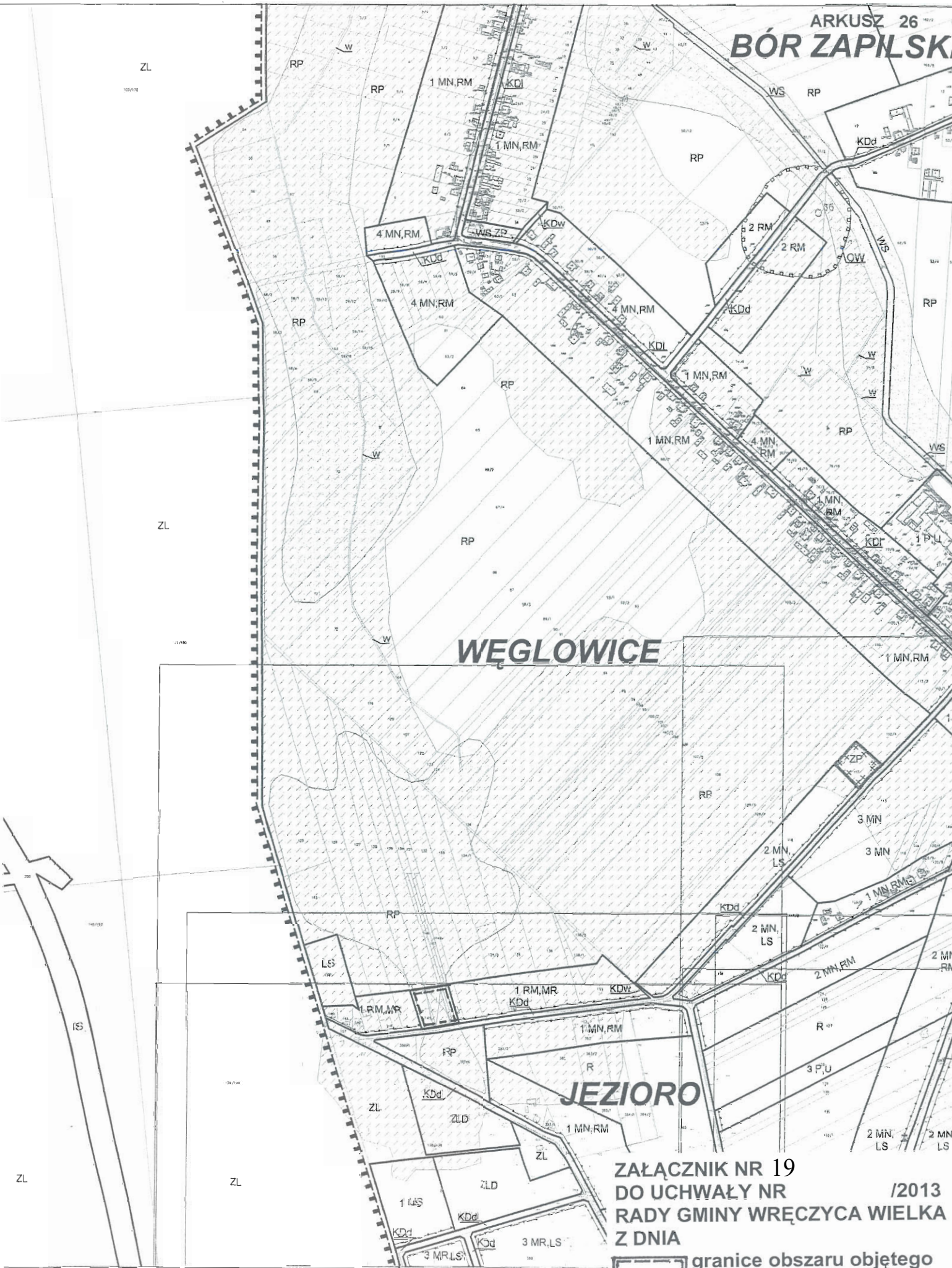
ARKUSZ 24, 31

KULEJE

ZAŁĄCZNIK NR 17
 DO UCHWAŁY NR /2013
 RADY GMINY WRĘCZYCA WIELKA
 Z DNIA

 granice obszaru objętego
 projektowanym planem






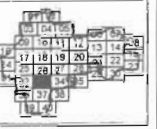
WĘGLOWICE

JEZIORO

ZAŁĄCZNIK NR 19
DO UCHWAŁY NR /2013
RADY GMINY WRĘCZYCA WIELKA
Z DNIA

 **granice obszaru objętego projektowanym planem**

ARKUSZ 26
BÓR ZAPILSKI



Skala 1:4000
(przekalowanie 1:2000)

0 25 50 100 m



ARKUSZ 32

ARKUSZ 34

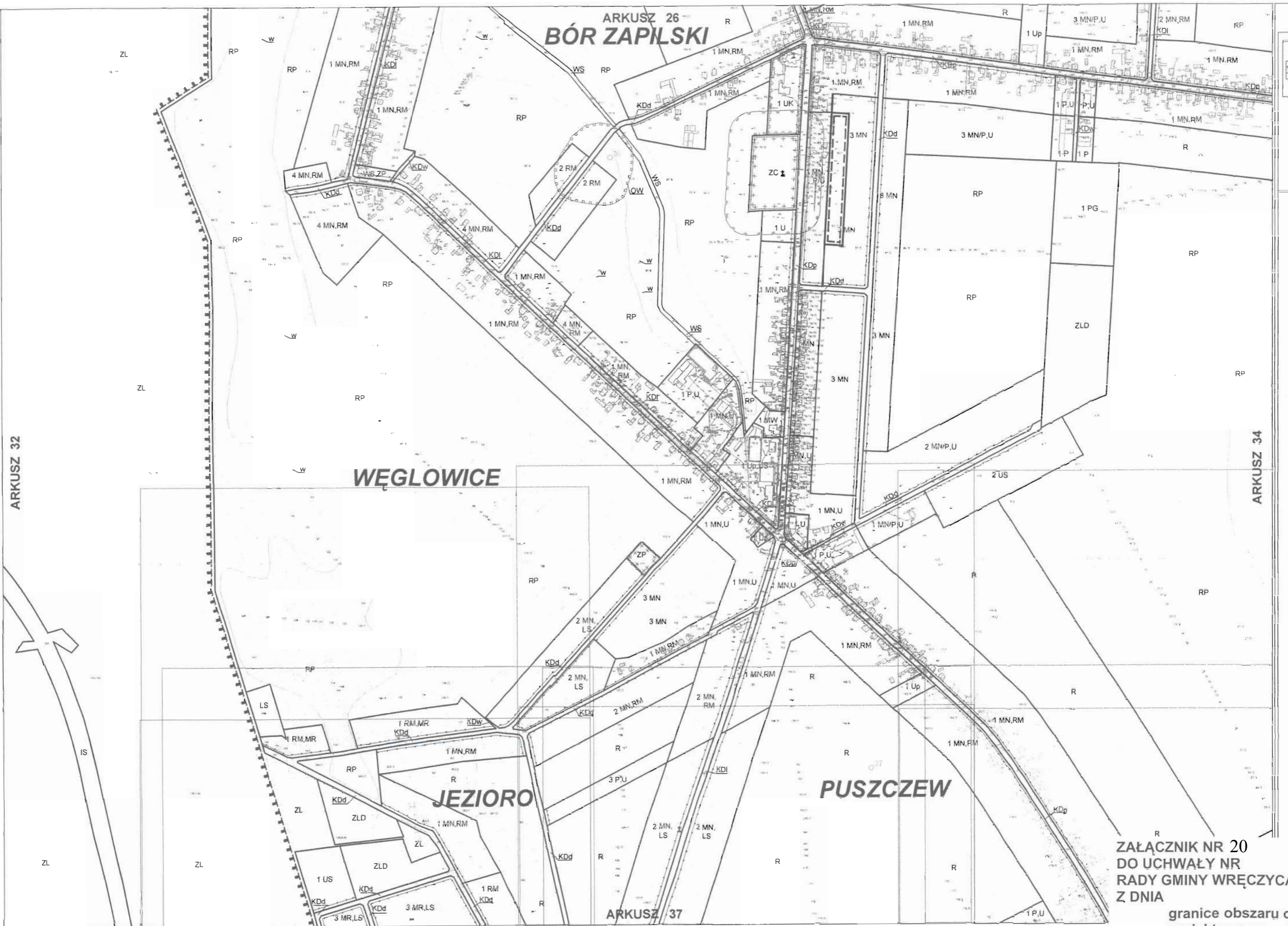
WĘGLOWICE

JEZIORO

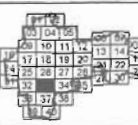
PUSZCZEW

ZAŁĄCZNIK NR 20
DO UCHWAŁY NR /2013
RADY GMINY WRĘCZYCA WIELKA
Z DNIA

granice obszaru objętego
projektowanym planem

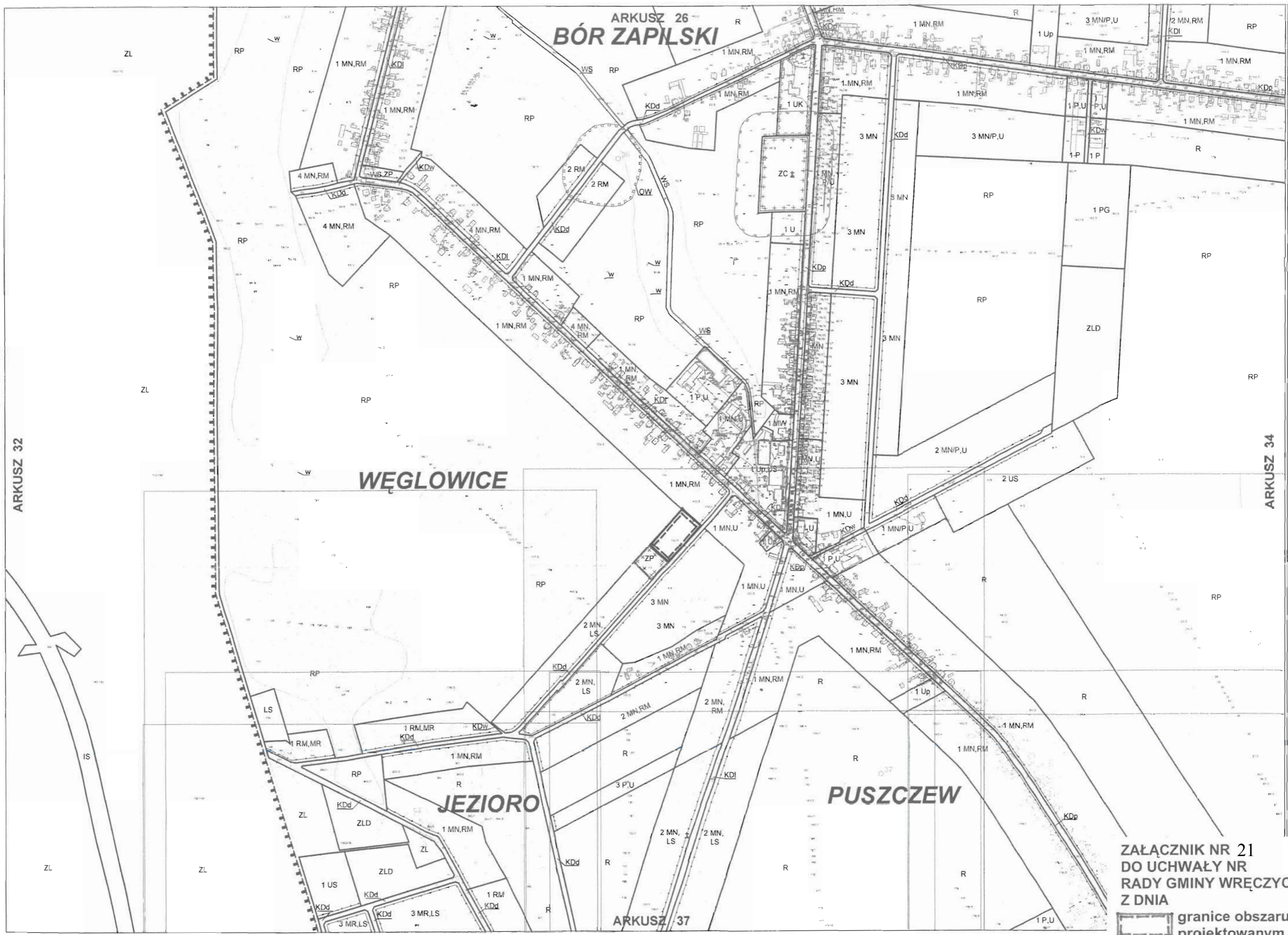


ARKUSZ 37



Skala 1:5000
(przekalowanie 1:2000)

0 25 50 100 m




ARKUSZ 32

ARKUSZ 34

ARKUSZ 37

A MIEJSCOWEGO PLANU ZAGOSPODAROWANIA PRZESTRZENNEGO
W MIEJSCOWOŚCI WŹCZYCA WIELKA W GMINIE WŹCZYCA WIELKA - 2009

ZAŁĄCZNIK NR 21
DO UCHWAŁY NR /2013
RADY GMINY WŹCZYCA WIELKA
Z DNIA

 granice obszaru objętego
projektowanym planem