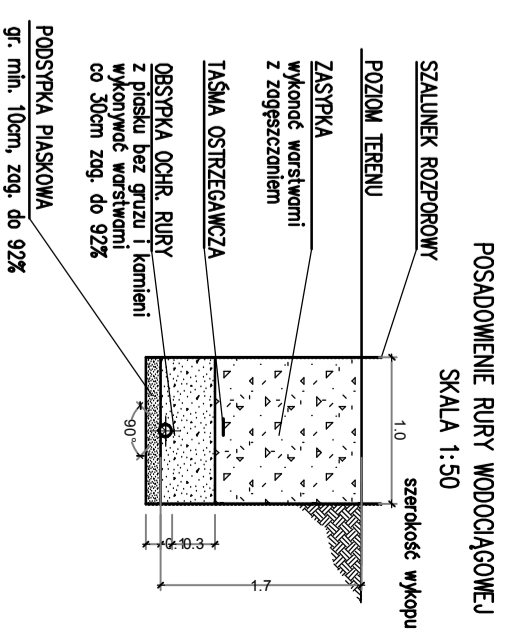
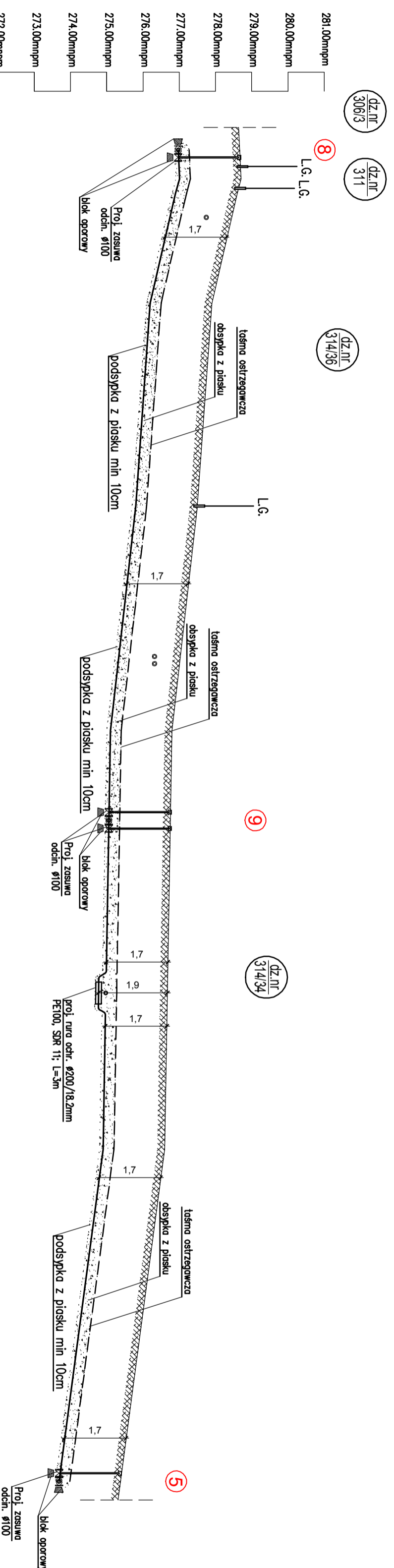
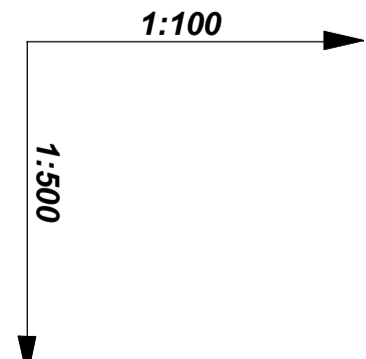


PROFIL PODŁUŻNY WODOCIĄGU Ø125/11,4mm PE100RC, SDR 11 – CZĘŚĆ II (8-5)
SKALA 1:100/500



UWAGA:
W przypadku wystąpienia kolizji na trasie
proj. wodociągu należy skontaktować
się z projektantem.



pp 266,00 m n.p.m						
Rzędna terenu						
Rzędna osi rurociągu						
Głębokość ułożenia [m]						
Srednica / materiat [mm]						
Długość odcinka						
Odległość [m]						
Hektometry						
	0.00	2.30	5.30	9.30	49.10	119.45
		2.30	3.00	4.00	39.80	21.25
						22.10
						23.80
						116.25
						67.35
						183.60

INWESTOR	Gmina Wierzyca Wielka ul. Sienkiewicza 1 42-130 Wierzyca Wielka tel. 661-099-713
INWESTYCJA	Projekt sieci wodociągowej po działkach nr 305/3, 306/3, 311, 314/36, 314/34, 313/12, 313/3 w ul. Szkolnej obręb 0011 Kalej, 42-130 Wierzyca Wielka
BRANŻA	SANITARNIA
NAZWA PRZEMIANU	PROFIL PODŁUŻNY WODOCIĄGU Ø125/11,4mm PE100RC, SDR 11 - część II (8-5)
PROJEKTANT	mgr inż. Janusz Matyszewski Nr upr. SLK3758/POOS/11
SPRAWUJĄCY	mgr inż. Kamila Dudulek Nr upr. SLK2753/POOS/08
OPROJOWAŁ	mgr inż. Michał Krysiński
Data aktualizacji	Skala: 1:100/500
	Rys. nr 3

MK Projekt
Michał Krysiński
ul. Mickiewicza 13, 42-130 Wierzyca Wielka
tel. 661-099-713