

**UCHWAŁA Nr XXII/213/17
RADY GMINY WRĘCZYCA WIELKA
z dnia 24 lutego 2017 r.**

**w sprawie przystąpienia do sporządzenia zmiany Studium uwarunkowań i kierunków
zagospodarowania przestrzennego gminy Wręczyca Wielka**

Na podstawie art. 18 ust. 2 pkt 15 ustawy z dnia 8 marca 1990 r. o samorządzie gminnym (Dz. U. z 2016 r. poz. 446 z późn. zm.), art. 9 ust.1 i 3a oraz art. 27 ustawy z dnia 27 marca 2003 r. o planowaniu i zagospodarowaniu przestrzennym (Dz. U. z 2016 r. poz. 778 z późn. zm.)

**Rada Gminy Wręczyca Wielka
uchwała:**

§ 1.

1. Przystępuje się do sporządzenia zmiany Studium uwarunkowań i kierunków zagospodarowania przestrzennego gminy Wręczyca Wielka przyjętego uchwałą Nr XXXII/281/09 Rady Gminy Wręczyca Wielka z dnia 30 listopada 2009 r., zmienionego uchwałą Nr XXXV/349/14 Rady Gminy Wręczyca Wielka z dnia 29 września 2014 r. oraz uchwałą Nr XIX/174/16 Rady Gminy Wręczyca Wielka z dnia 29 listopada 2016 r.
2. Przedmiotem zmiany Studium jest:
 - 1) dostosowanie ustaleń Studium do aktualnego stanu prawnego, w szczególności dokonanie niezbędnej aktualizacji w zakresie uwarunkowań wymienionych w art. 10 ust. 1 ustawy o planowaniu i zagospodarowaniu przestrzennym,
 - 2) zmiany ustaleń studium określających kierunki zagospodarowania przestrzennego gminy, o których jest mowa w art. 10 ust.2 i 2a ustawy o planowaniu i zagospodarowaniu przestrzennym, obejmujących:
 - a) zmianę w granicach wyodrębnionych obszarów położonych w poszczególnych miejscowościach gminy, w zakresie ustalonych na rysunku Studium kierunków zagospodarowania przestrzennego,
 - b) określenie przeznaczenia terenów zamkniętych ustalonych przez ministra właściwego do spraw transportu,
 - c) zweryfikowania ustaleń Studium w zakresie:
 - wyznaczenia obszarów, na których rozmieszczone będą urządzenia wytwarzające energię z odnawialnych źródeł energii a także ich stref ochronnych,
 - określenia zasad prowadzenia infrastruktury technicznej wiążącej się z ograniczeniami w zagospodarowaniu terenów sąsiadujących (takich jak: gazociągi, ropociągi lub linie elektroenergetyczne),
 - określenia zasad ochrony zabytków.

§ 2.

Granice obszarów, o których jest mowa w §1 ust.2 pkt 2 lit. a niniejszej uchwały określono na załącznikach graficznych do niniejszej uchwały oznaczonych numerami od 1 do 39.

§ 3.

Wykonanie uchwały powierza się Wójtowi Gminy Wręczyca Wielka.

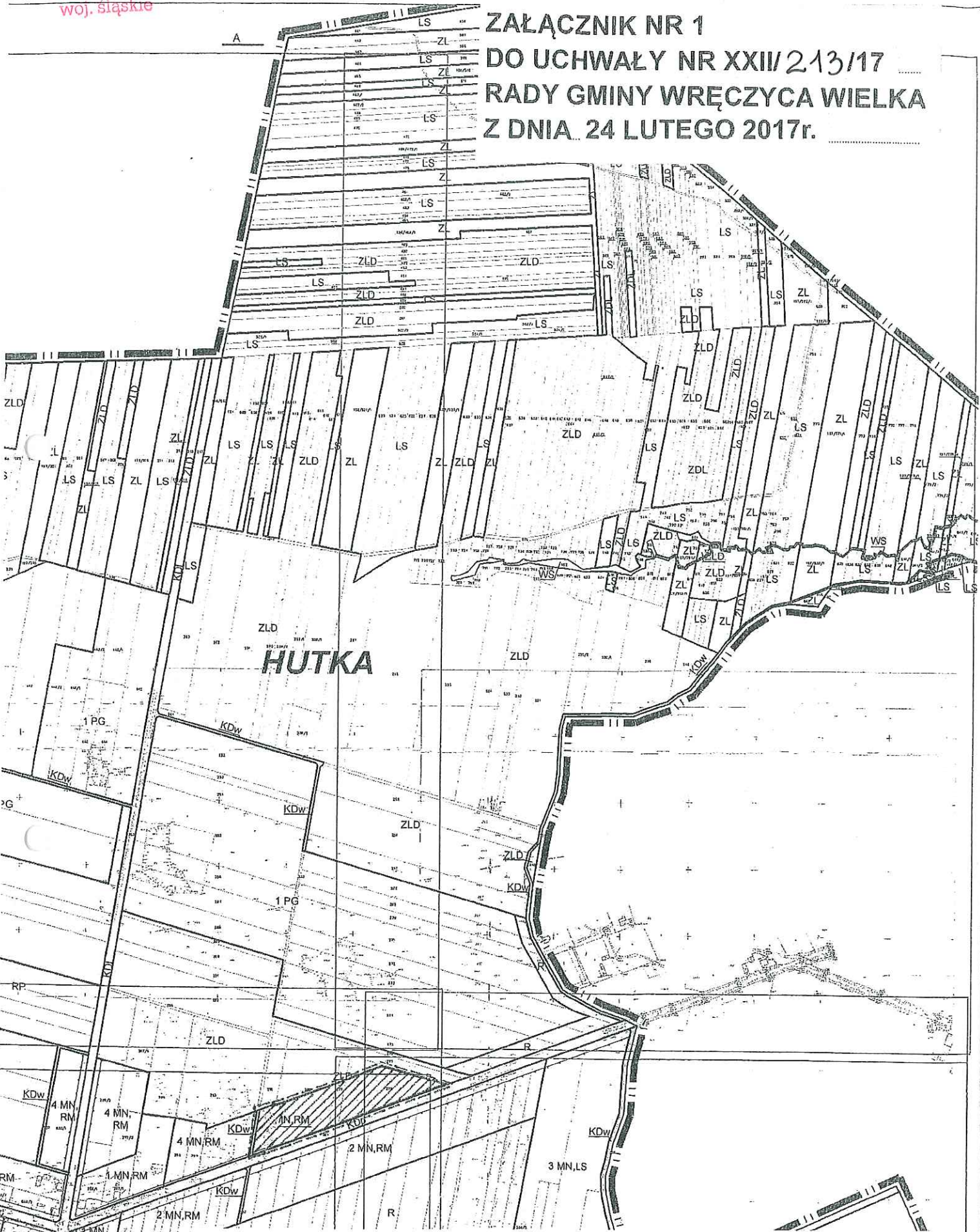
§ 4.

Uchwała wchodzi w życie z dniem podjęcia.

Przewodniczący Rady Gminy

Marek Prubant

**ZAŁĄCZNIK NR 1
DO UCHWAŁY NR XXII/213/17
RADY GMINY WRĘCZYCA WIELKA
Z DNIA 24 LUTEGO 2017r.**

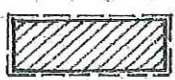
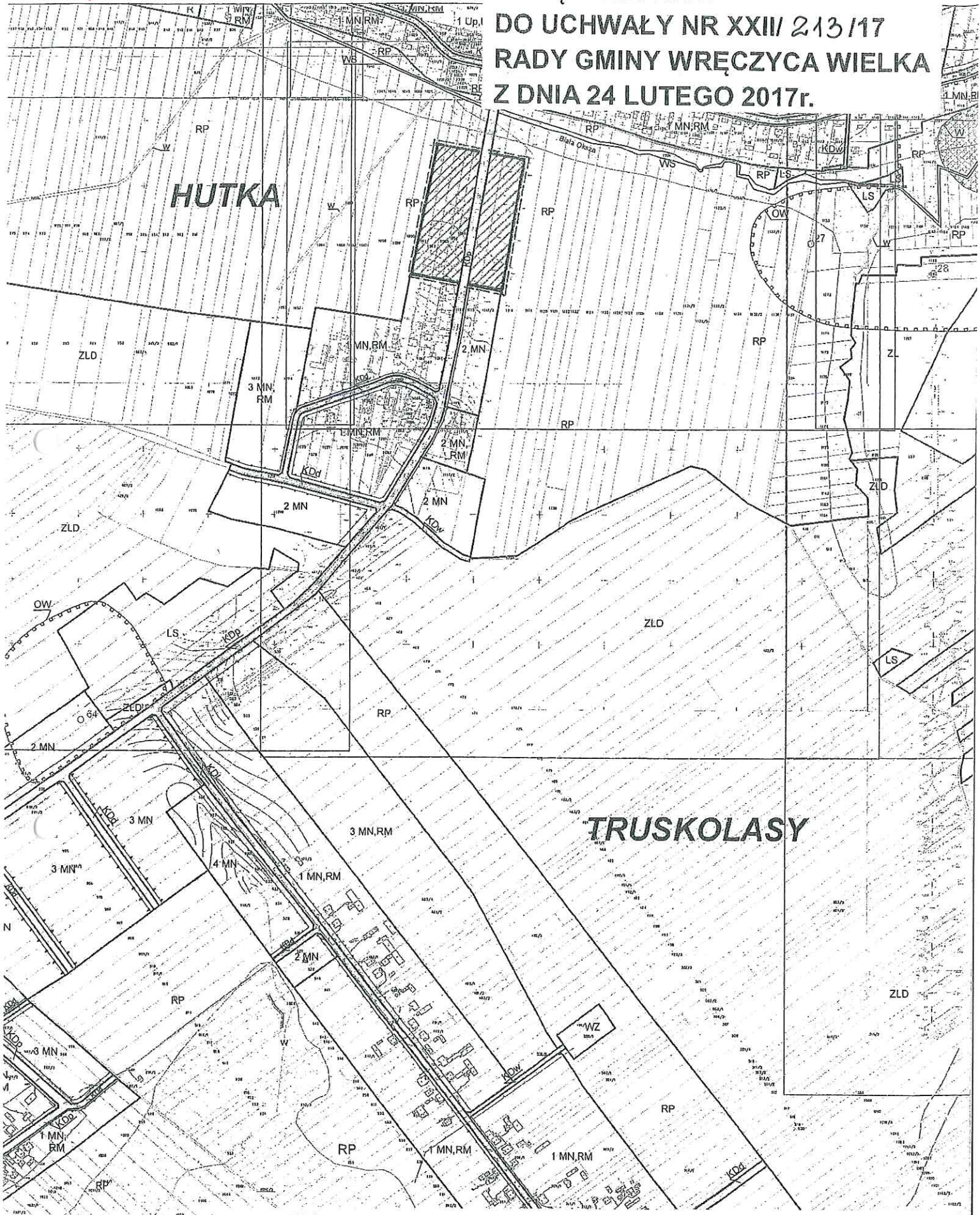


HUTKA

**GRANICE OBSZARU OBJĘTEGO PROJEKTEM ZMIANY
STUDIUM W ZAKRESIE USTALONYCH NA RYSUNKU STUDIUM
KIERUNKÓW ZAGOSPODAROWANIA PRZESTRZENNEGO**

PRZEWODNICZĄCY
Rady Gminy
Marek Prubant
Marek Prubant

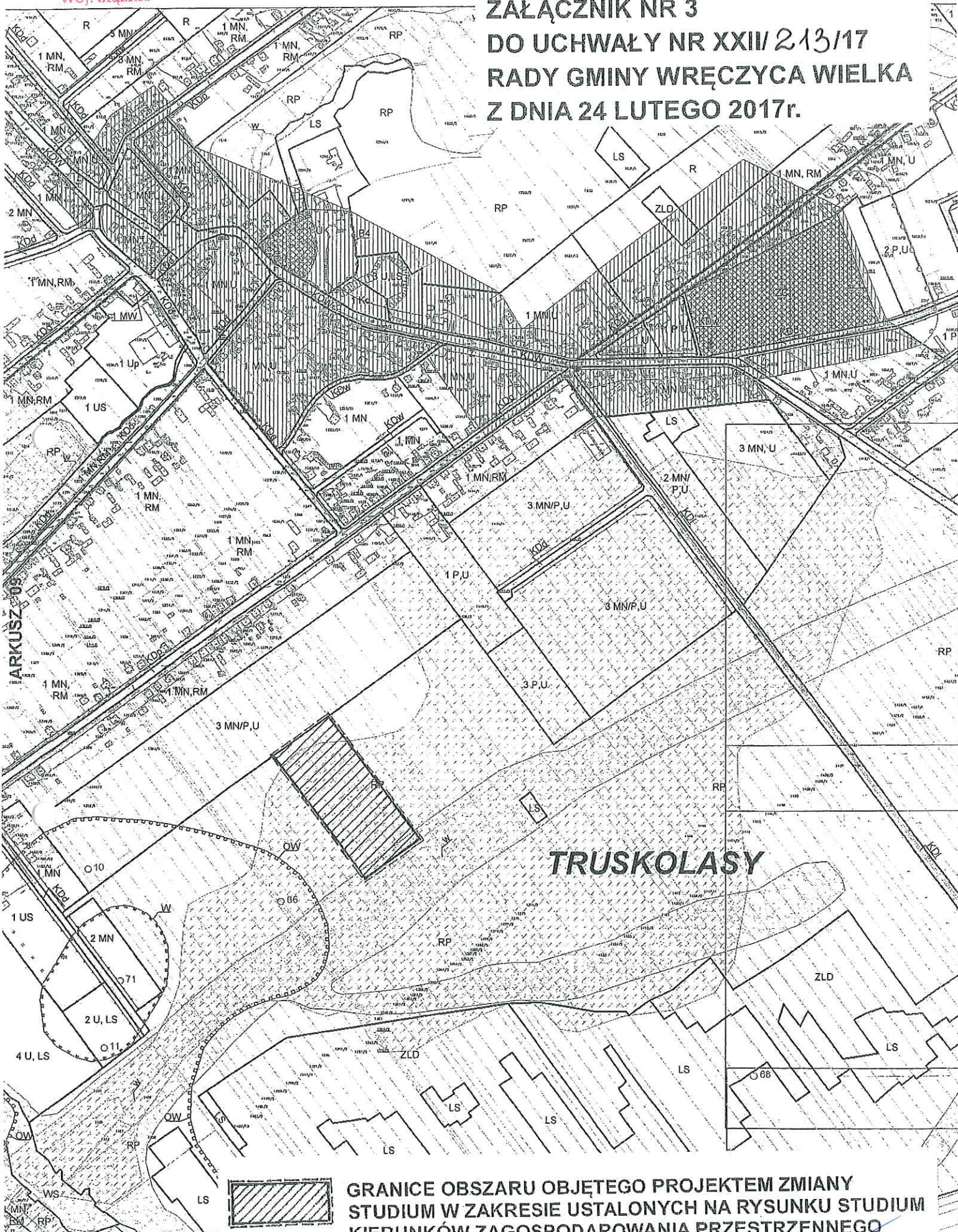
ZAŁĄCZNIK NR 2
DO UCHWAŁY NR XXIII/213/17
RADY GMINY WRĘCZYCA WIELKA
Z DNIA 24 LUTEGO 2017r.



GRANICE OBSZARU OBJĘTEGO PROJEKTEM ZMIANY
STUDIUM W ZAKRESIE USTALONYCH NA RYSUNKU STUDIUM
KIERUNKÓW ZAGOSPODAROWANIA PRZESTRZENNEGO

PRZEWODNICZĄCY
Rady Gminy
Maciej Prubant

ZAŁĄCZNIK NR 3
DO UCHWAŁY NR XXIII/213/17
RADY GMINY WRĘCZYCA WIELKA
Z DNIA 24 LUTEGO 2017r.



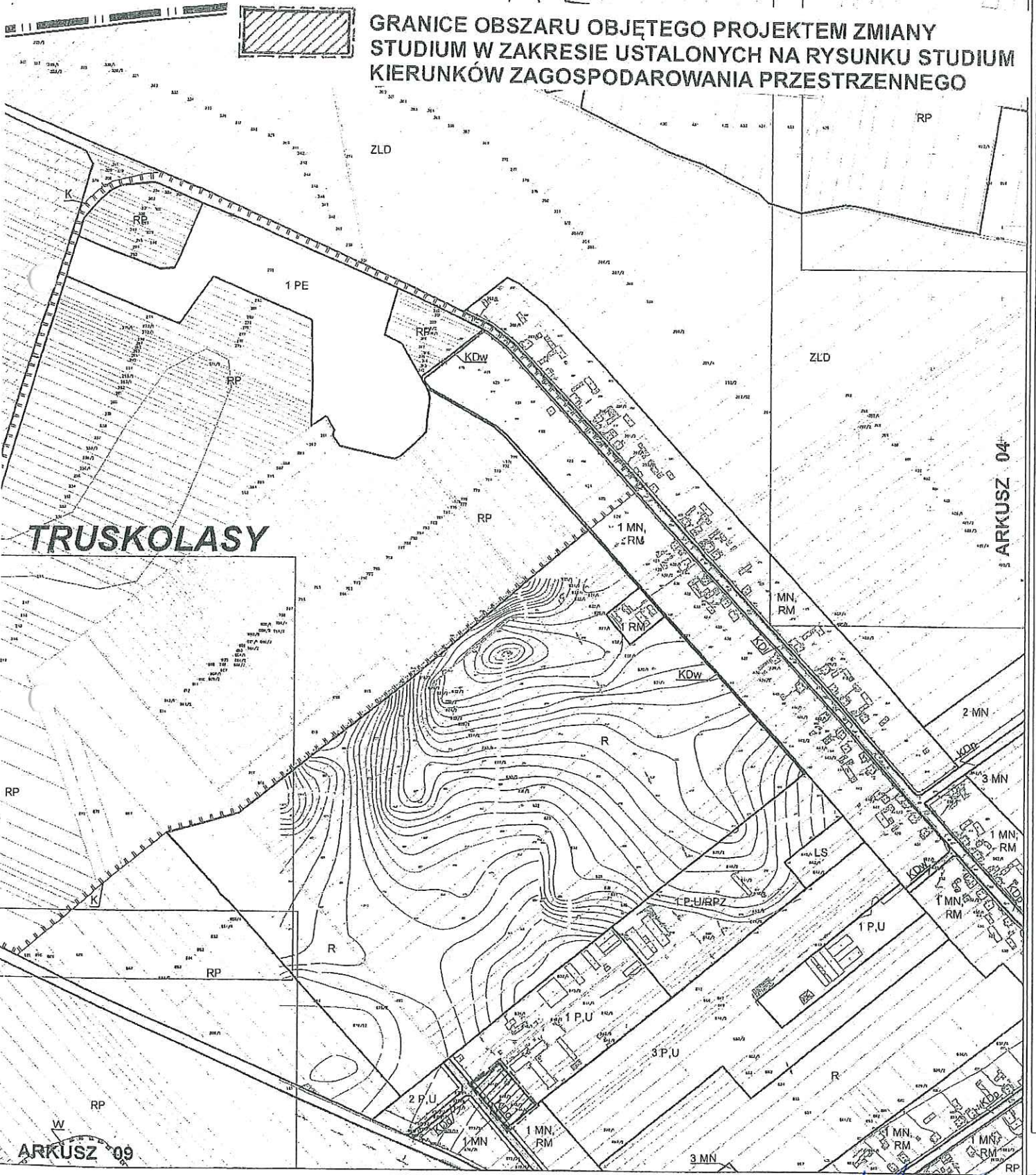
**GRANICE OBSZARU OBJĘTEGO PROJEKTEM ZMIANY
STUDIUM W ZAKRESIE USTALONYCH NA RYSUNKU STUDIUM
KIERUNKÓW ZAGOSPODAROWANIA PRZESTRZENNEGO**

PRZEWODNICZĄCY
Rady Gminy
Marek Pruban

ZAŁĄCZNIK NR 4
DO UCHWAŁY NR XXII/ 213 /17
RADY GMINY WRĘCZYCA WIELKA
Z DNIA 24 LUTEGO 2017r.



GRANICE OBSZARU OBJĘTEGO PROJEKTEM ZMIANY
STUDIUM W ZAKRESIE USTALONYCH NA RYSUNKU STUDIUM
KIERUNKÓW ZAGOSPODAROWANIA PRZESTRZENNEGO

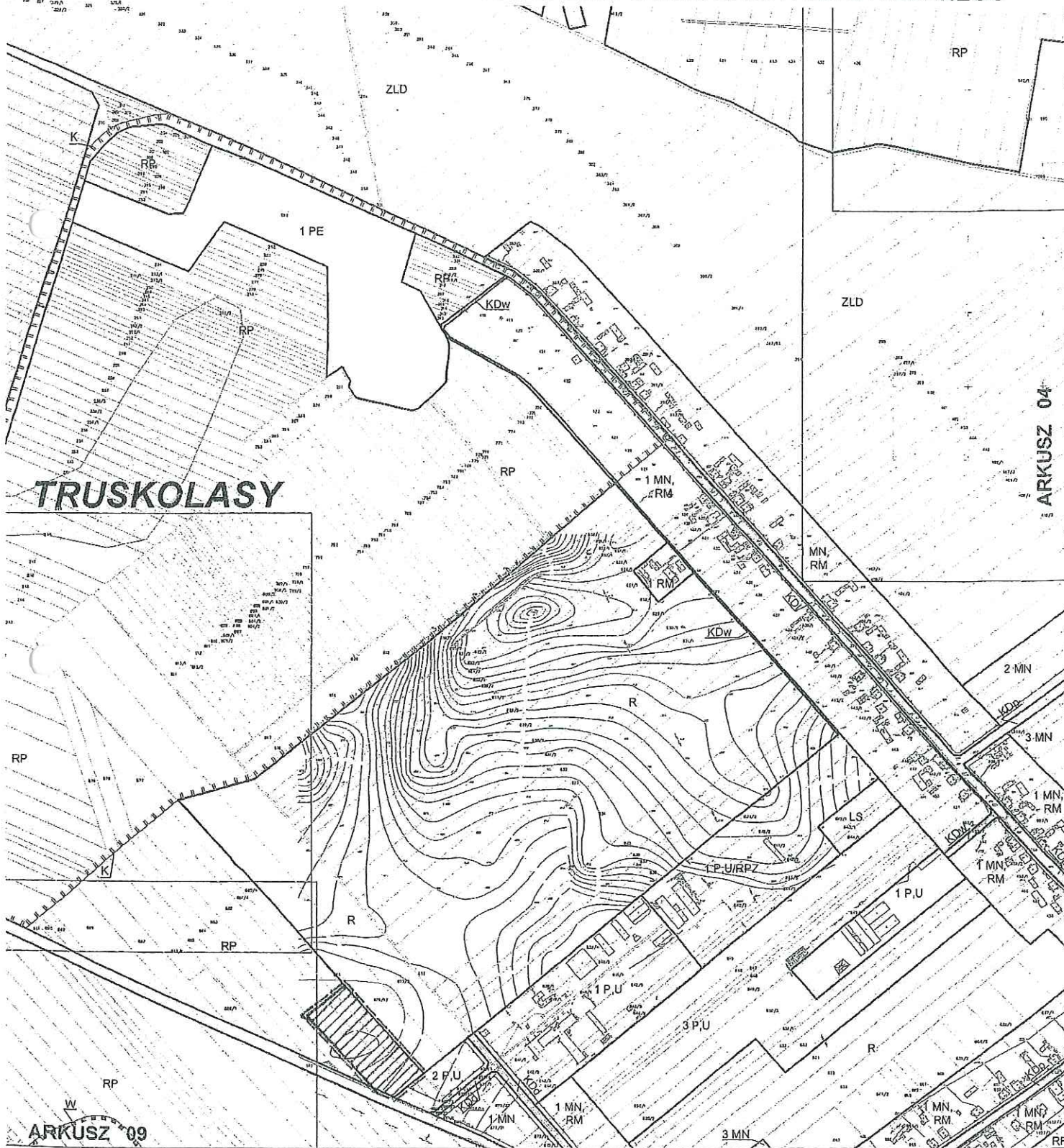


ARKUSZ 04

PRZEWODNICZĄCY
 Rady Gminy
 Marek Trubant

**ZAŁĄCZNIK NR 5
DO UCHWAŁY NR XXII/213/17
RADY GMINY WRĘCZYCA WIELKA
Z DNIA 24 LUTEGO 2017r.**

**GRANICE OBSZARU OBJĘTEGO PROJEKTEM ZMIANY
STUDIUM W ZAKRESIE USTALONYCH NA RYSUNKU STUDIUM
KIERUNKÓW ZAGOSPODAROWANIA PRZESTRZENNEGO**

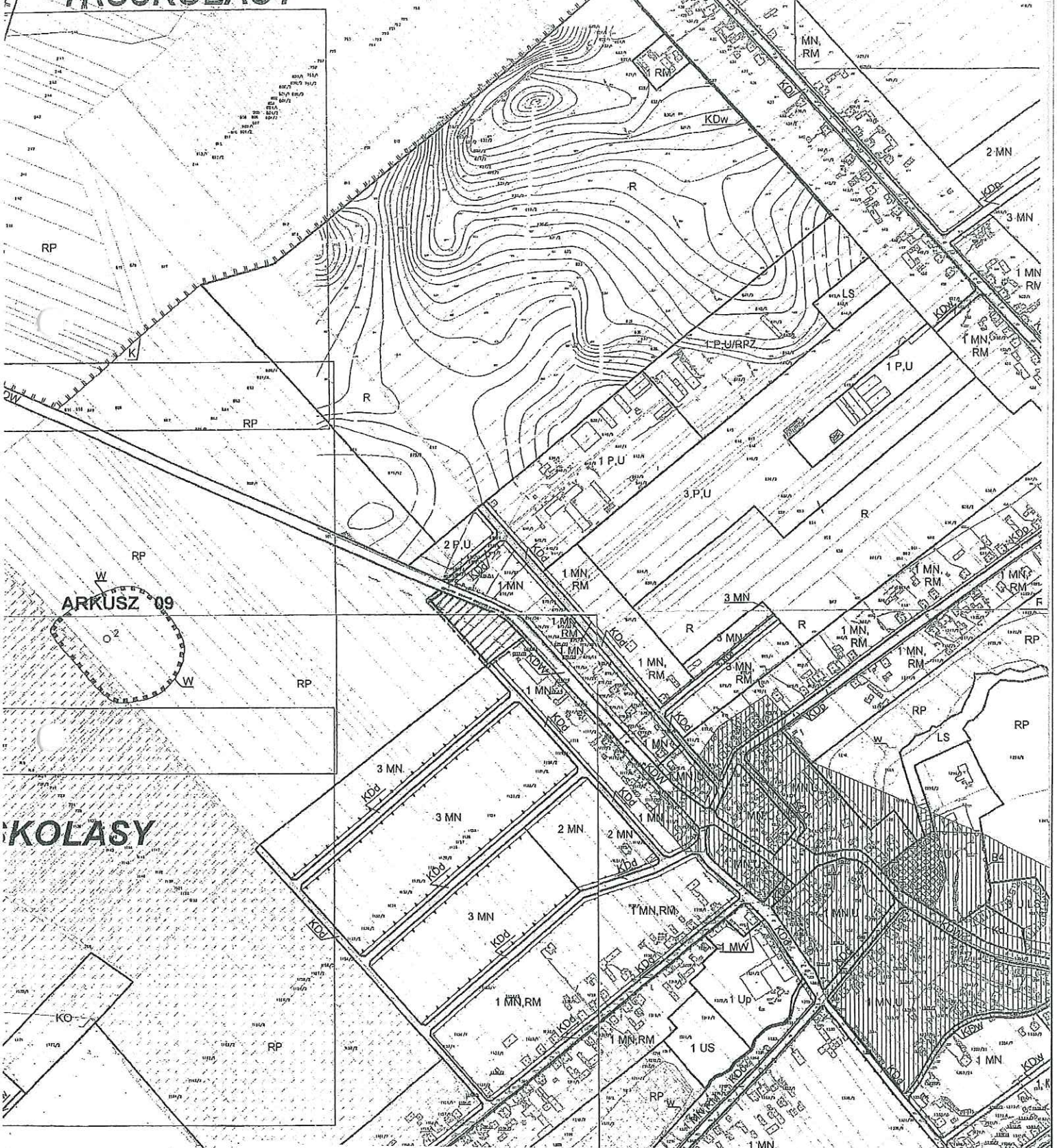


TRUSKOLASY

ZAŁĄCZNIK NR 6 DO UCHWAŁY NR XXIII/213/17 RADY GMINY WRĘCZYCA WIELKA Z DNIA 24 LUTEGO 2017r.

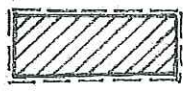
ARKUSZ 04

TRUSKOLASY



ARKUSZ 09

KOLASY

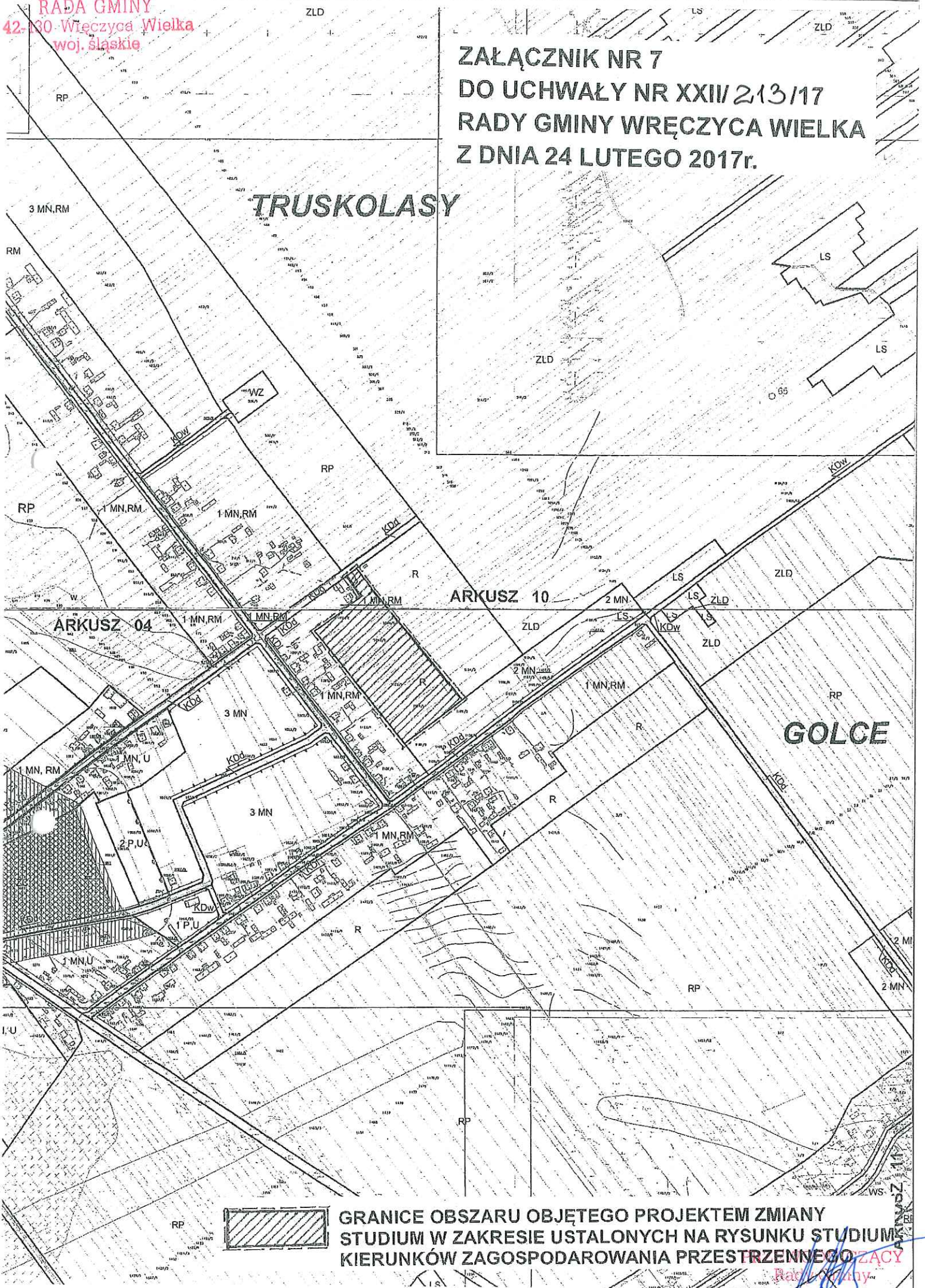


**GRANICE OBSZARU OBJĘTEGO PROJEKTEM ZMIANY
STUDIUM W ZAKRESIE USTALONYCH NA RYSUNKU STUDIUM
KIERUNKÓW ZAGOSPODAROWANIA PRZESTRZENNEGO**

PRZEWODNICZĄCY
Rady Gminy

Marek Prubant

**ZAŁĄCZNIK NR 7
DO UCHWAŁY NR XXIII/213/17
RADY GMINY WRĘCZYCA WIELKA
Z DNIA 24 LUTEGO 2017r.**

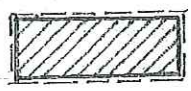


TRUSKOLASY

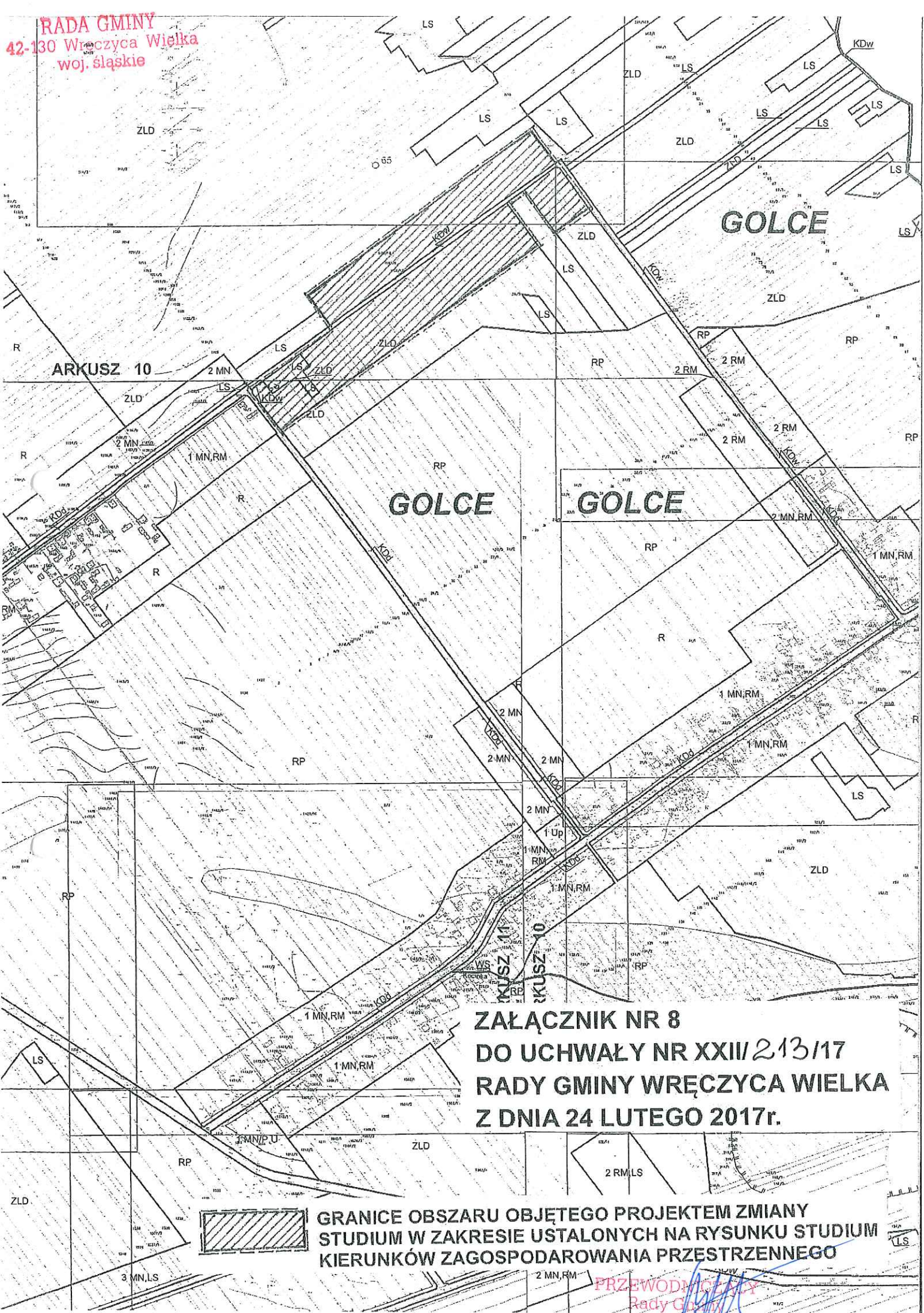
ARKUSZ 10

ARKUSZ 04

GOLCE



**GRANICE OBSZARU OBJĘTEGO PROJEKTEM ZMIANY
STUDIUM W ZAKRESIE USTALONYCH NA RYSUNKU STUDIUM
KIERUNKÓW ZAGOSPODAROWANIA PRZESTRZENNEGO**



**ZAŁĄCZNIK NR 8
DO UCHWAŁY NR XXIII/213/17
RADY GMINY WRĘCZYCA WIELKA
Z DNIA 24 LUTEGO 2017r.**

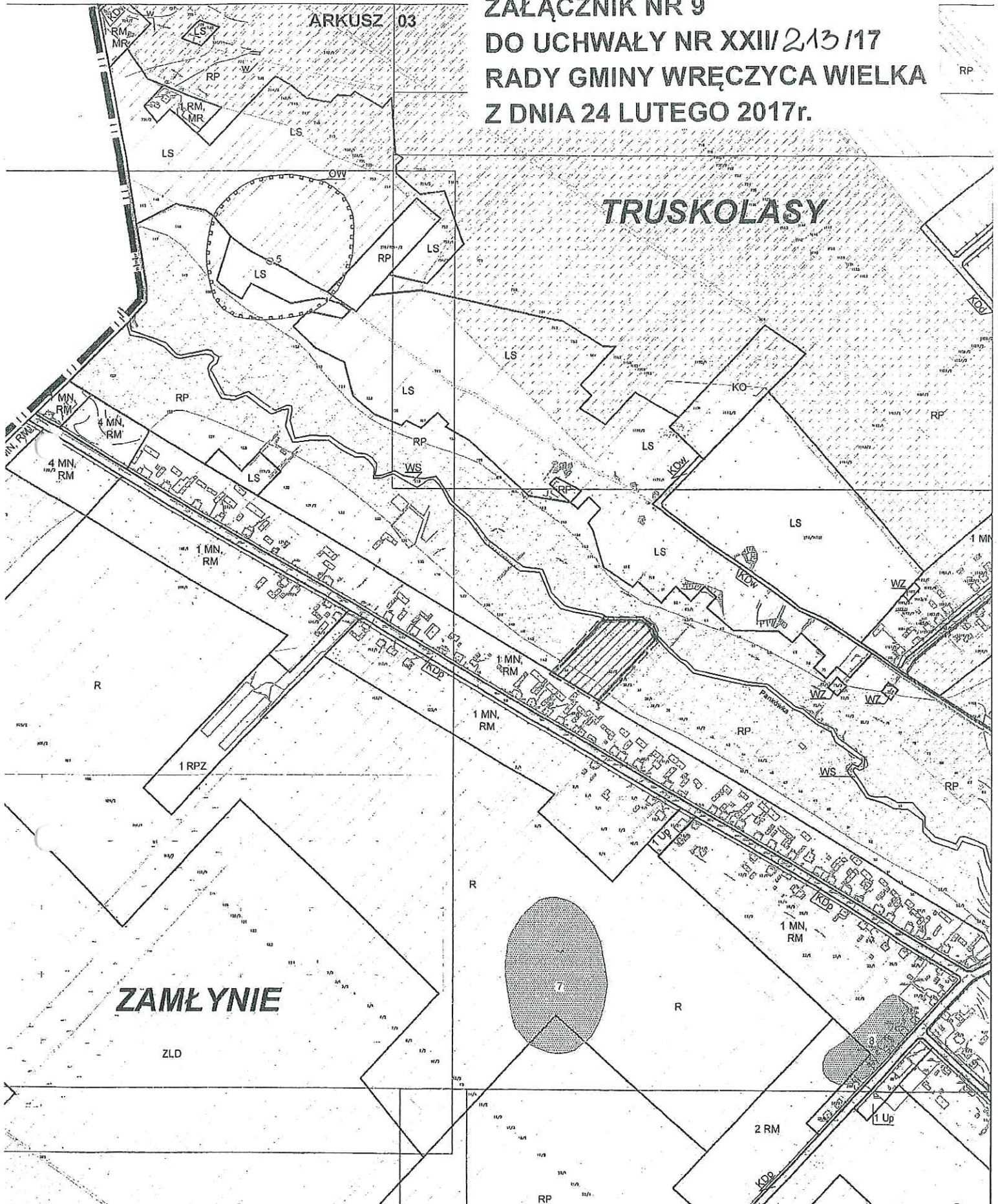


**GRANICE OBSZARU OBJĘTEGO PROJEKTEM ZMIANY
STUDIUM W ZAKRESIE USTALONYCH NA RYSUNKU STUDIUM
KIERUNKÓW ZAGOSPODAROWANIA PRZESTRZENNEGO**

PRZEWODNICZĄCY
Rady Gminy

Marek Pruban

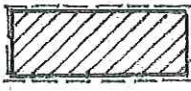
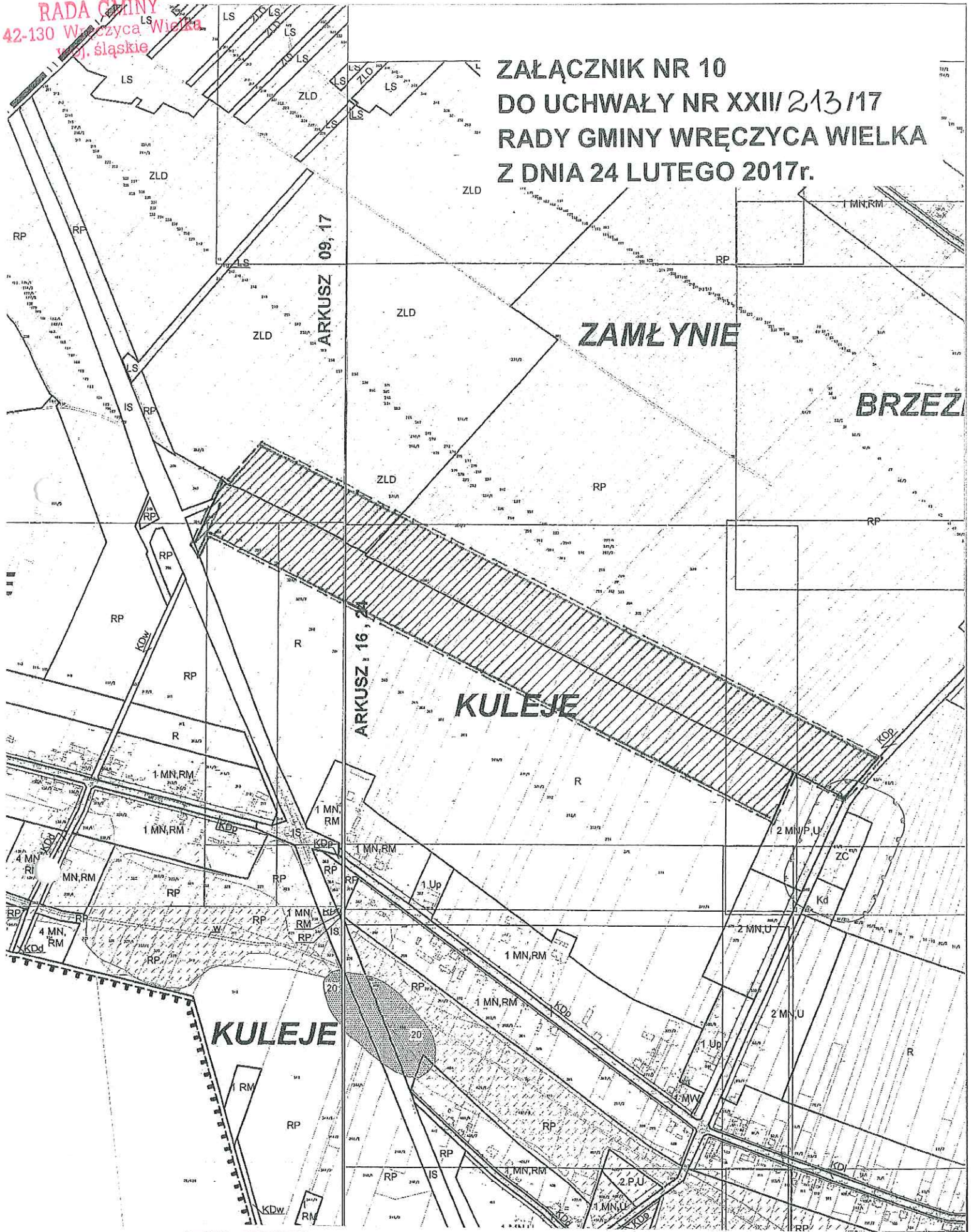
ZAŁĄCZNIK NR 9
DO UCHWAŁY NR XXIII/213/17
RADY GMINY WRĘCZYCA WIELKA
Z DNIA 24 LUTEGO 2017r.



GRANICE OBSZARU OBJĘTEGO PROJEKTEM ZMIANY
STUDIUM W ZAKRESIE USTALONYCH NA RYSUNKU STUDIUM
KIERUNKÓW ZAGOSPODAROWANIA PRZESTRZENNEGO

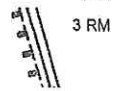
PRZEWODNICZĄCY
Rady Gminy
Marek Frubant

ZAŁĄCZNIK NR 10
DO UCHWAŁY NR XXII/213/17
RADY GMINY WRĘCZYCA WIELKA
Z DNIA 24 LUTEGO 2017r.



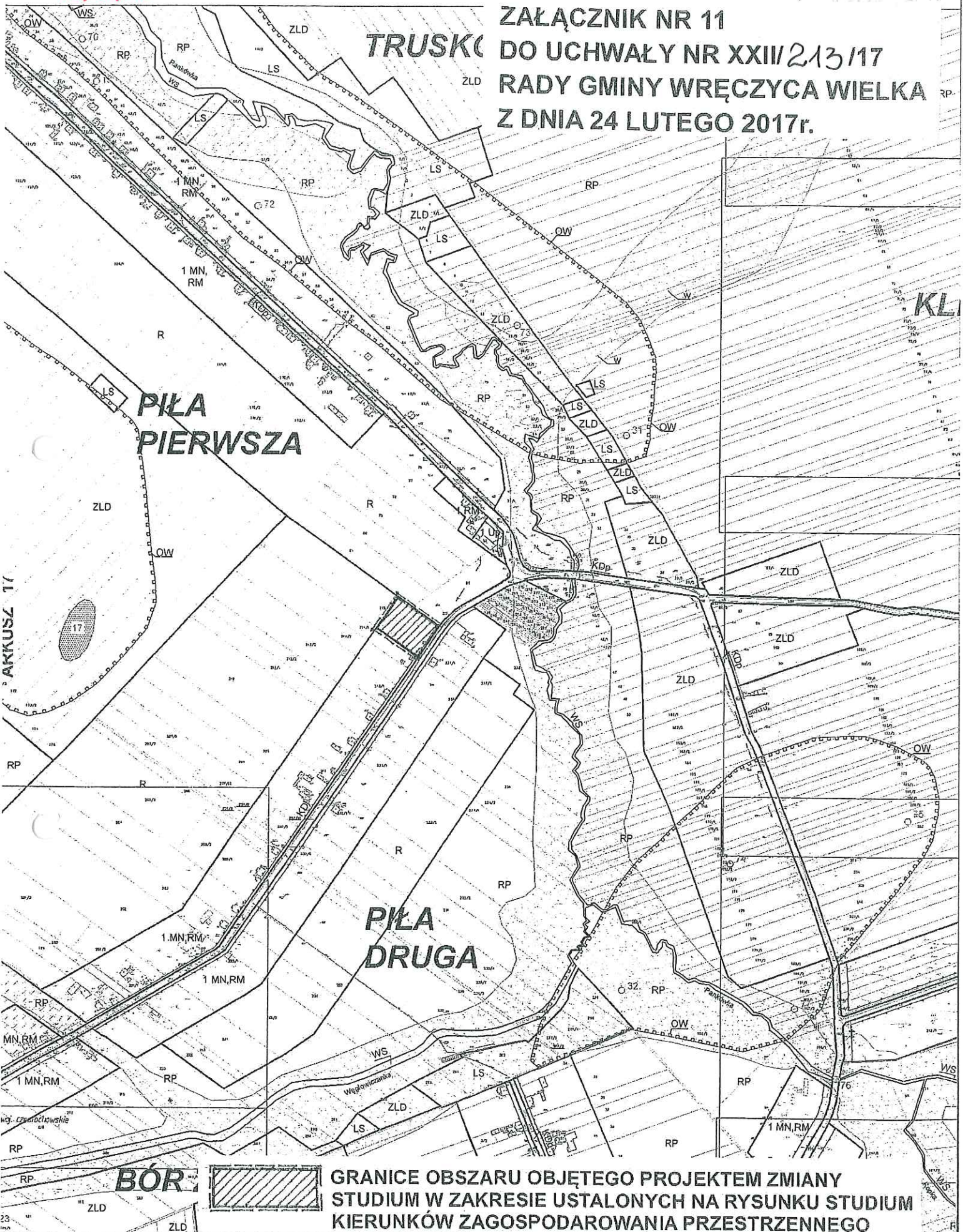
GRANICE OBSZARU OBJĘTEGO PROJEKTEM ZMIANY
STUDIUM W ZAKRESIE USTALONYCH NA RYSUNKU STUDIUM
KIERUNKÓW ZAGOSPODAROWANIA PRZESTRZENNEGO

ZL



PRZEWODNICZĄCY
Rady Gminy
Marek Pruban

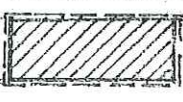
ZAŁĄCZNIK NR 11
TRUSKÓ DO UCHWAŁY NR XXII/213/17
RADY GMINY WRĘCZYCA WIELKA
Z DNIA 24 LUTEGO 2017r.



GRANICE OBSZARU OBJĘTEGO PROJEKTEM ZMIANY
STUDIUM W ZAKRESIE USTALONYCH NA RYSUNKU STUDIUM
KIERUNKÓW ZAGOSPODAROWANIA PRZESTRZENNEGO

PRZEWODNICZĄCY
Rady Gminy
Marek Pruban

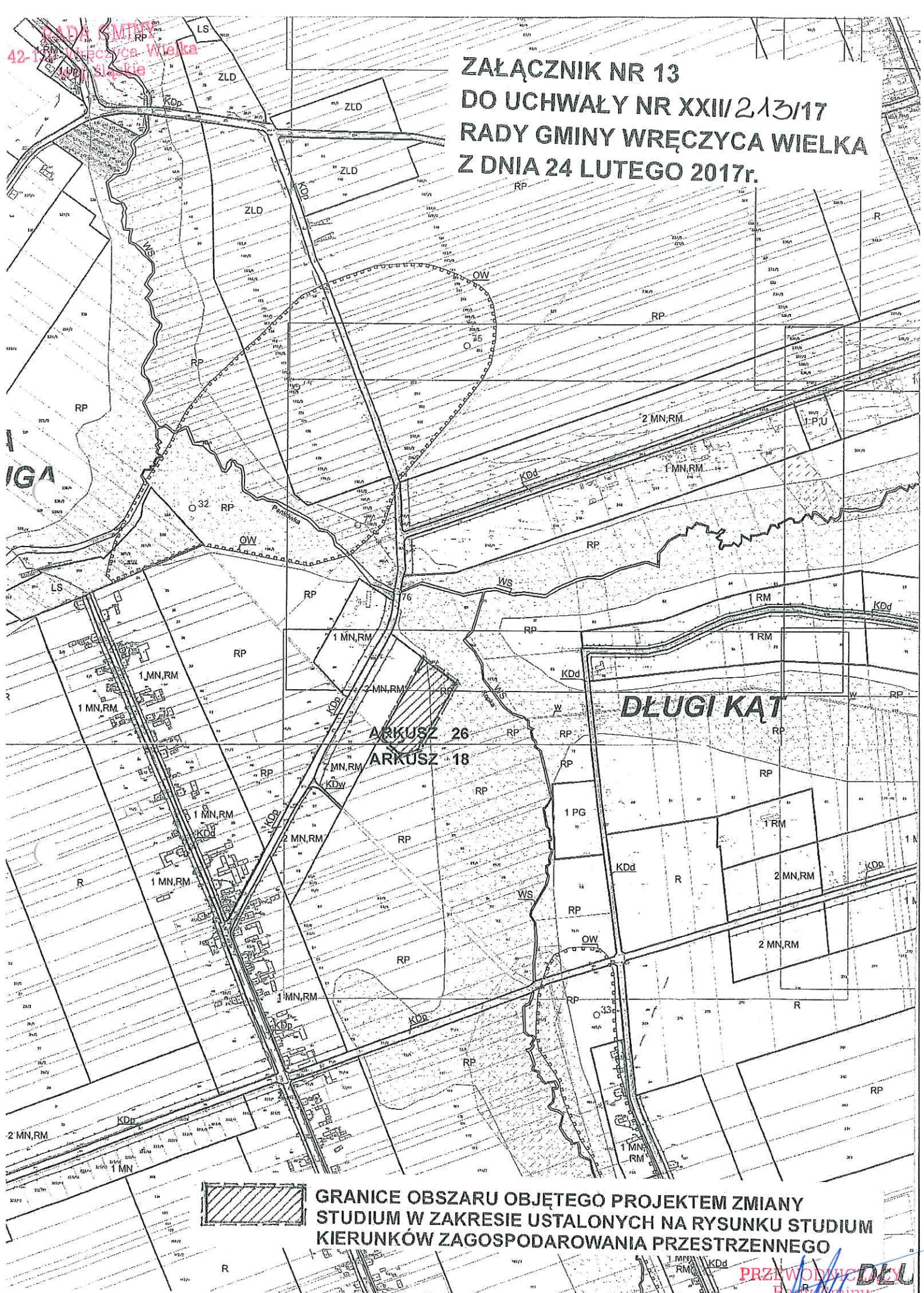
**ZAŁĄCZNIK NR 12
DO UCHWAŁY NR XXII/213/17
RADY GMINY WRĘCZYCA WIELKA
Z DNIA 24 LUTEGO 2017r.**



**GRANICE OBSZARU OBJĘTEGO PROJEKTEM ZMIANY
STUDIUM W ZAKRESIE USTALONYCH NA RYSUNKU STUDIUM
KIERUNKÓW ZAGOSPODAROWANIA PRZESTRZENNEGO**

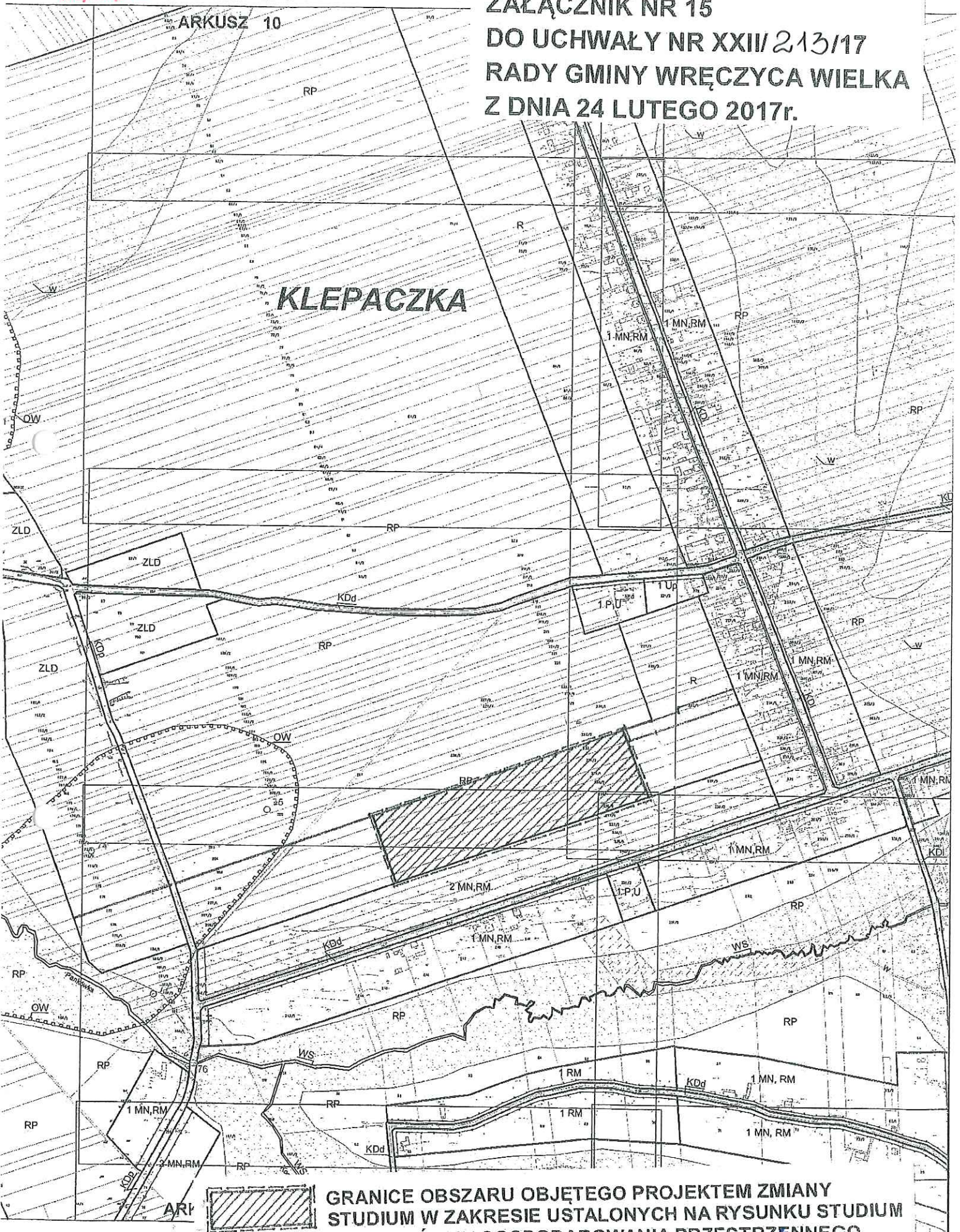
PRZEWODNICZĄCY
Rady Gminy
Marek Prubant

**ZAŁĄCZNIK NR 13
DO UCHWAŁY NR XXII/213/17
RADY GMINY WRĘCZYCA WIELKA
Z DNIA 24 LUTEGO 2017r.**



**GRANICE OBSZARU OBJĘTEGO PROJEKTEM ZMIANY
STUDIUM W ZAKRESIE USTALONYCH NA RYSUNKU STUDIUM
KIERUNKÓW ZAGOSPODAROWANIA PRZESTRZENNEGO**

**ZAŁĄCZNIK NR 15
DO UCHWAŁY NR XXII/213/17
RADY GMINY WRĘCZYCA WIELKA
Z DNIA 24 LUTEGO 2017r.**



**GRANICE OBSZARU OBJĘTEGO PROJEKTEM ZMIANY
STUDIUM W ZAKRESIE USTALONYCH NA RYSUNKU STUDIUM
KIERUNKÓW ZAGOSPODAROWANIA PRZESTRZENNEGO**

PRZEWODNICZĄCY
Rady Gminy
Marek Pruban
Marek Pruban



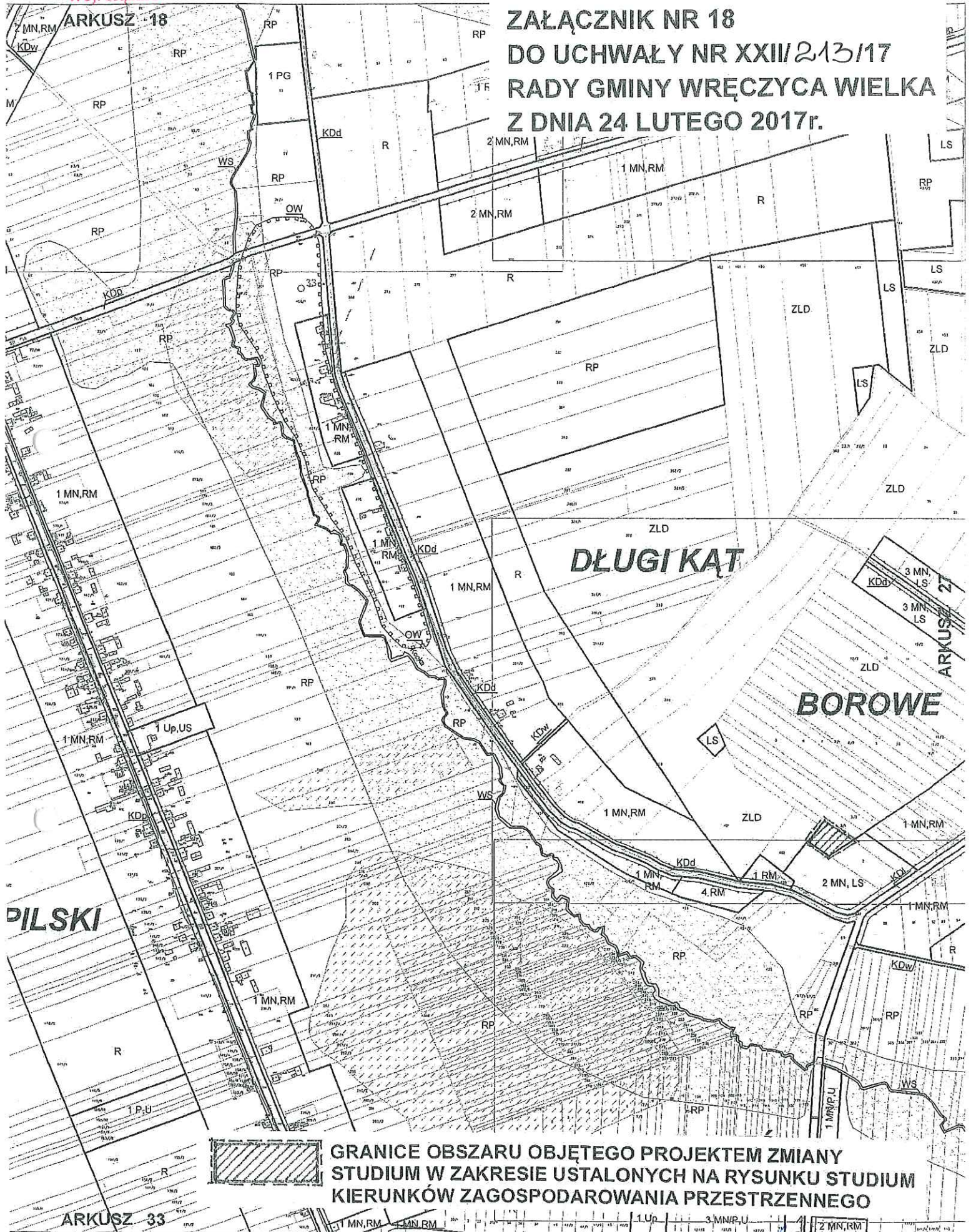
**ZAŁĄCZNIK NR 16
DO UCHWAŁY NR XXIII/213/17
RADY GMINY WRĘCZYCA WIELKA
Z DNIA 24 LUTEGO 2017r.**



**GRANICE OBSZARU OBJĘTEGO PROJEKTEM ZMIANY
STUDIUM W ZAKRESIE USTALONYCH NA RYSUNKU STUDIUM
KIERUNKÓW ZAGOSPODAROWANIA PRZESTRZENNEGO**

PRZEWODNICZĄCY
Rady Gminy
Marek Piubart
Marek Piubart

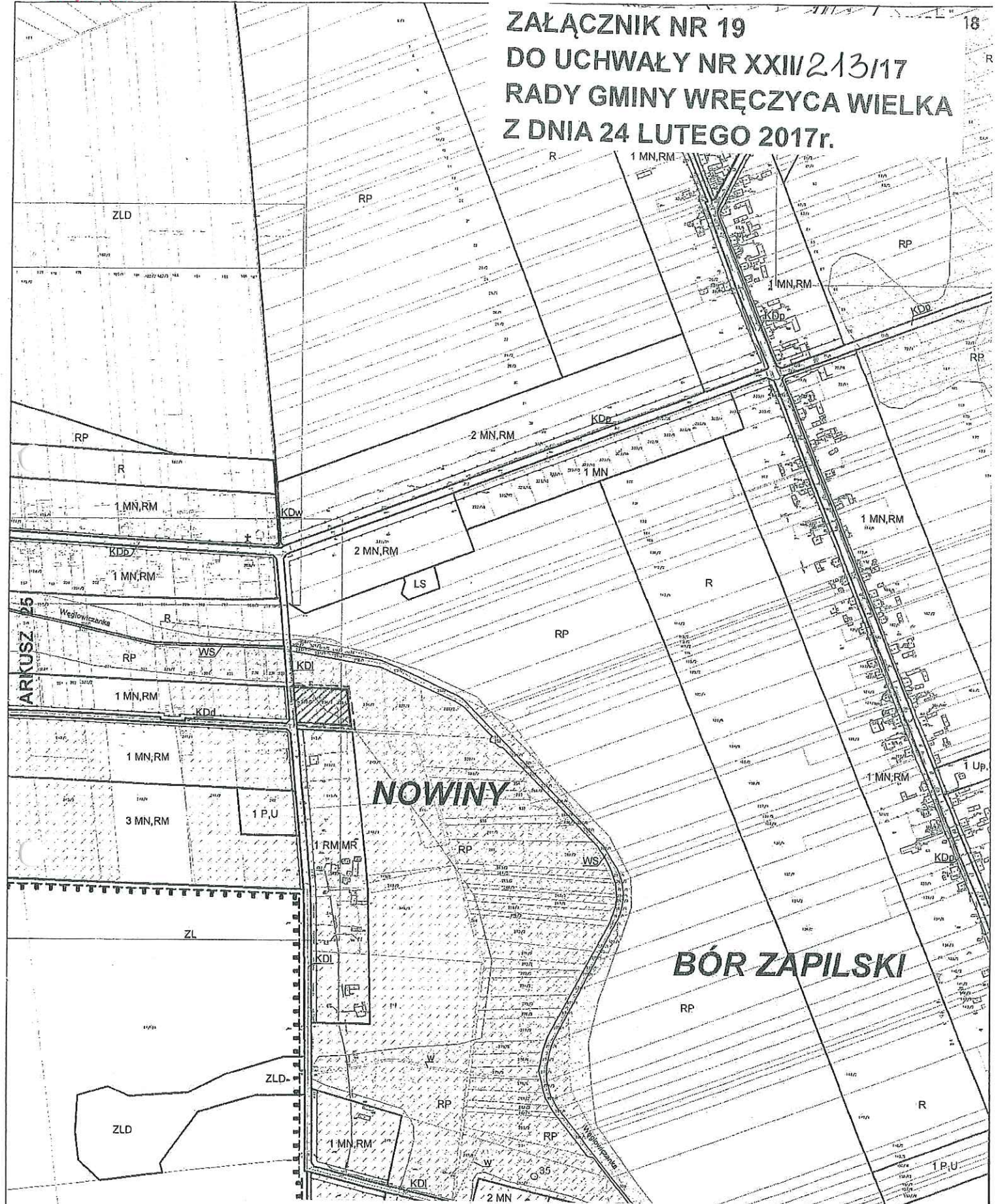
**ZAŁĄCZNIK NR 18
DO UCHWAŁY NR XXIII/213/17
RADY GMINY WRĘCZYCA WIELKA
Z DNIA 24 LUTEGO 2017r.**



**GRANICE OBSZARU OBJĘTEGO PROJEKTEM ZMIANY
STUDIUM W ZAKRESIE USTALONYCH NA RYSUNKU STUDIUM
KIERUNKÓW ZAGOSPODAROWANIA PRZESTRZENNEGO**

ZAŁĄCZNIK NR 19
DO UCHWAŁY NR XXIII/213/17
RADY GMINY WRĘCZYCA WIELKA
Z DNIA 24 LUTEGO 2017r.

18



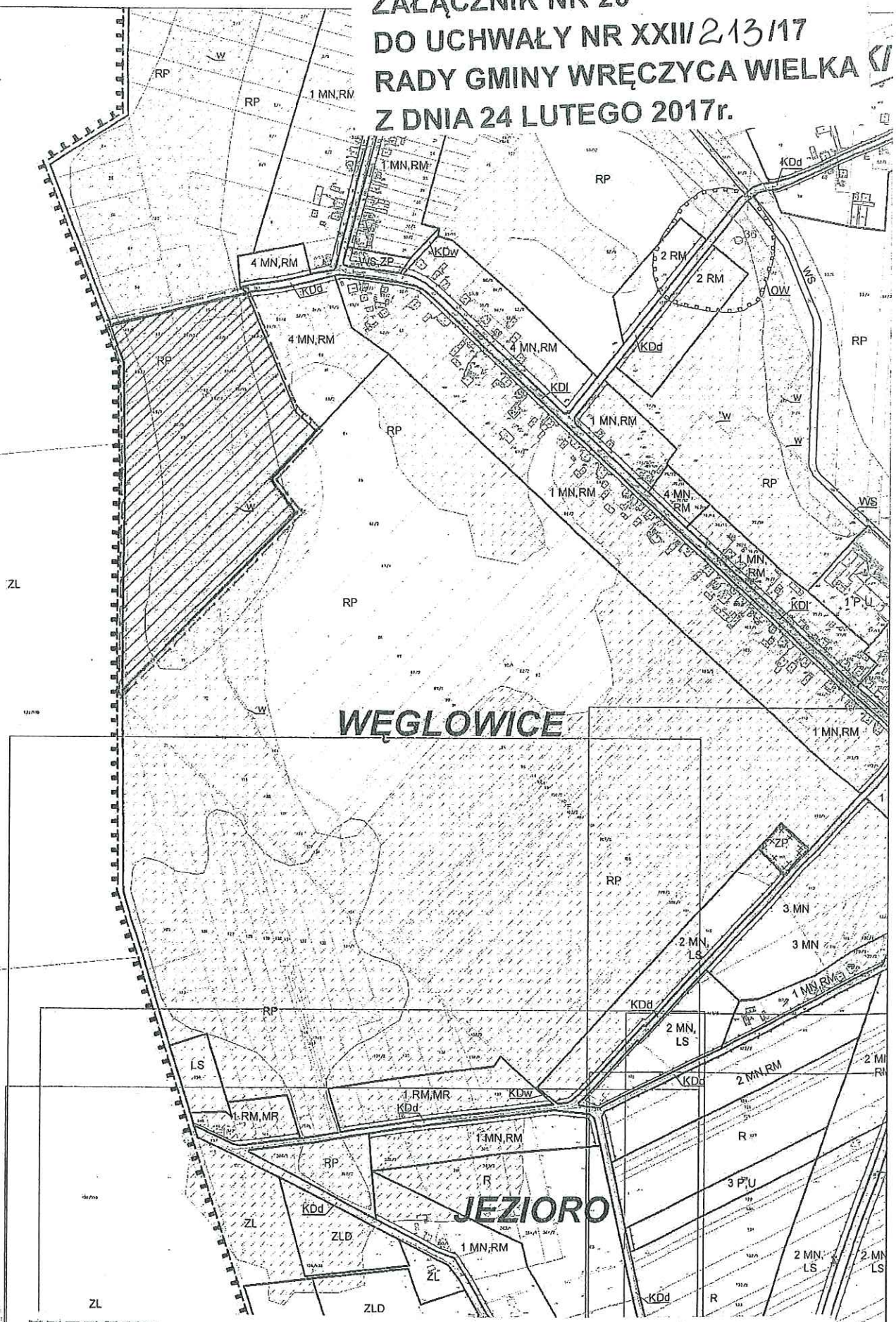
GRANICE OBSZARU OBJĘTEGO PROJEKTEM ZMIANY
STUDIUM W ZAKRESIE USTALONYCH NA RYSUNKU STUDIUM
KIERUNKÓW ZAGOSPODAROWANIA PRZESTRZENNEGO

33

PRZEWODNICZĄCY
Rad Gminy
Marek Pruban

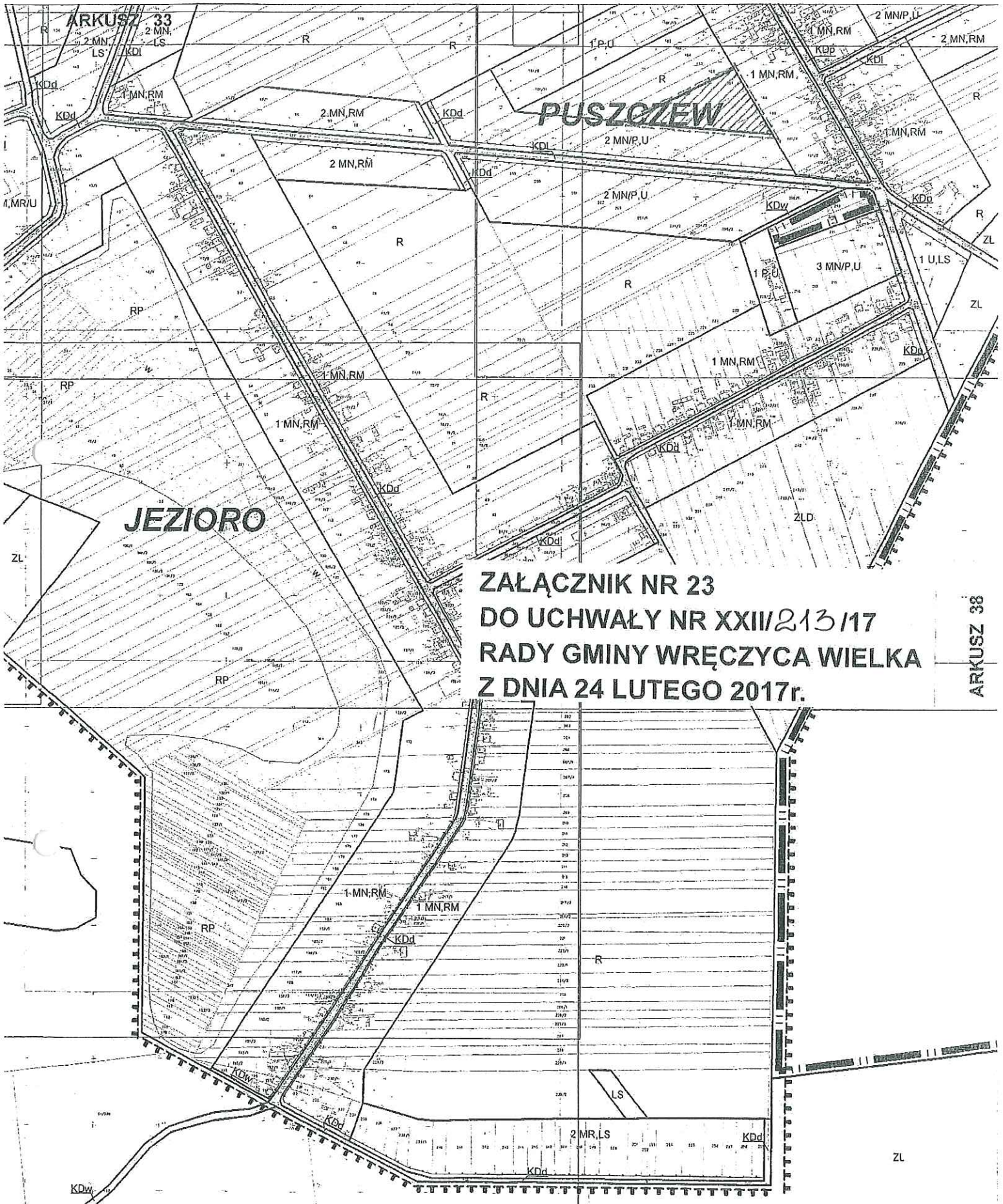
**ZAŁĄCZNIK NR 20
DO UCHWAŁY NR XXII/213/17
RADY GMINY WRĘCZYCA WIELKA
Z DNIA 24 LUTEGO 2017r.**

ARKUSZ 32



**GRANICE OBSZARU OBJĘTEGO PROJEKTEM ZMIANY
STUDIUM W ZAKRESIE USTALONYCH NA RYSUNKU STUDIUM
KIERUNKÓW ZAGOSPODAROWANIA PRZESTRZENNEGO**


PRZEWODNICZĄCY
Rada Gminy
Marek Prubant



**ZAŁĄCZNIK NR 23
DO UCHWAŁY NR XXII/213/17
RADY GMINY WRĘCZYCA WIELKA
Z DNIA 24 LUTEGO 2017r.**

ARKUSZ 38

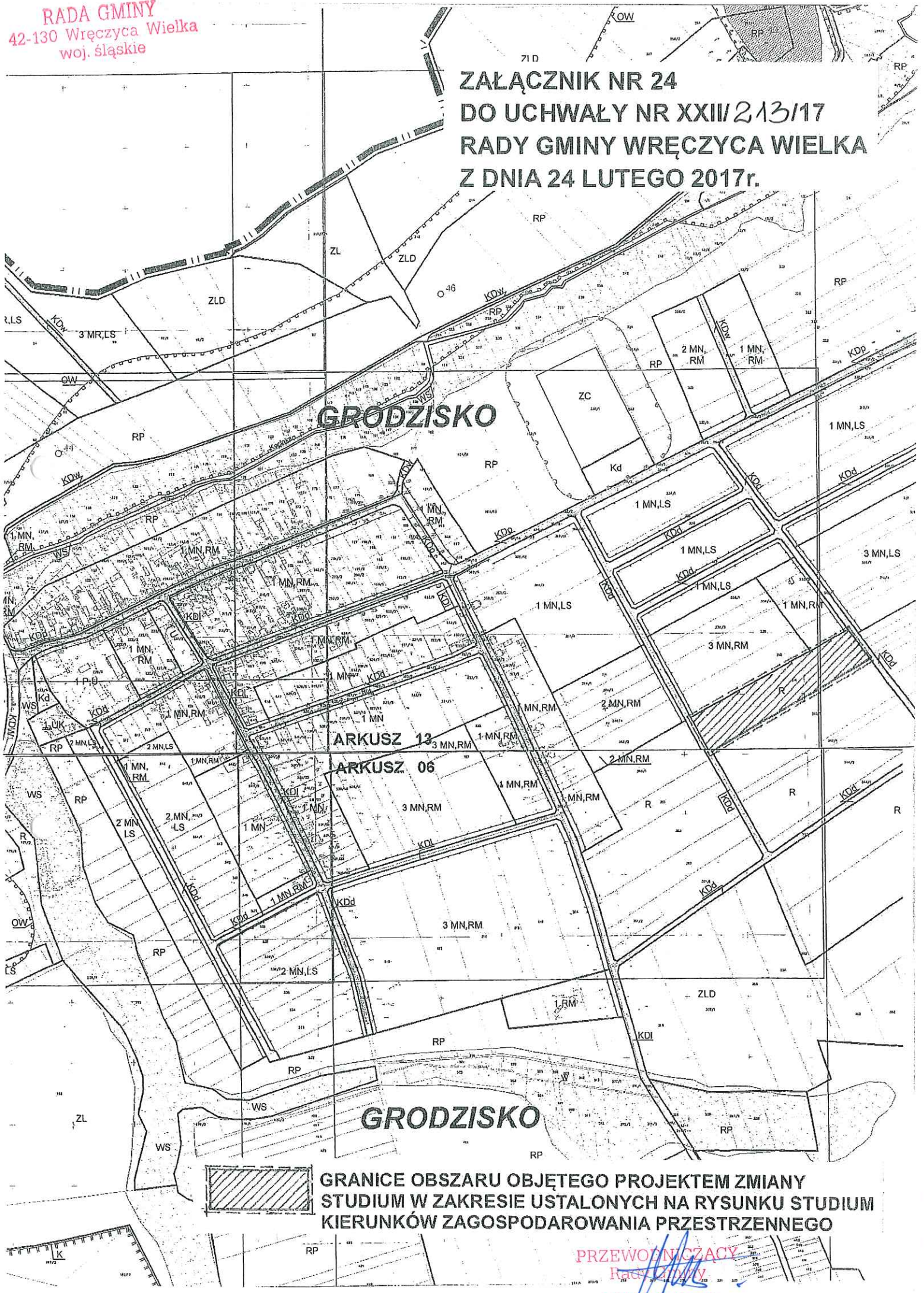
ARKUSZ 39, 4



**GRANICE OBSZARU OBJĘTEGO PROJEKTEM ZMIANY
STUDIUM W ZAKRESIE USTALONYCH NA RYSUNKU STUDIUM
KIERUNKÓW ZAGOSPODAROWANIA PRZESTRZENNEGO**

PRZEWODNICZĄCY
Rady Gminy
Marek Frubant

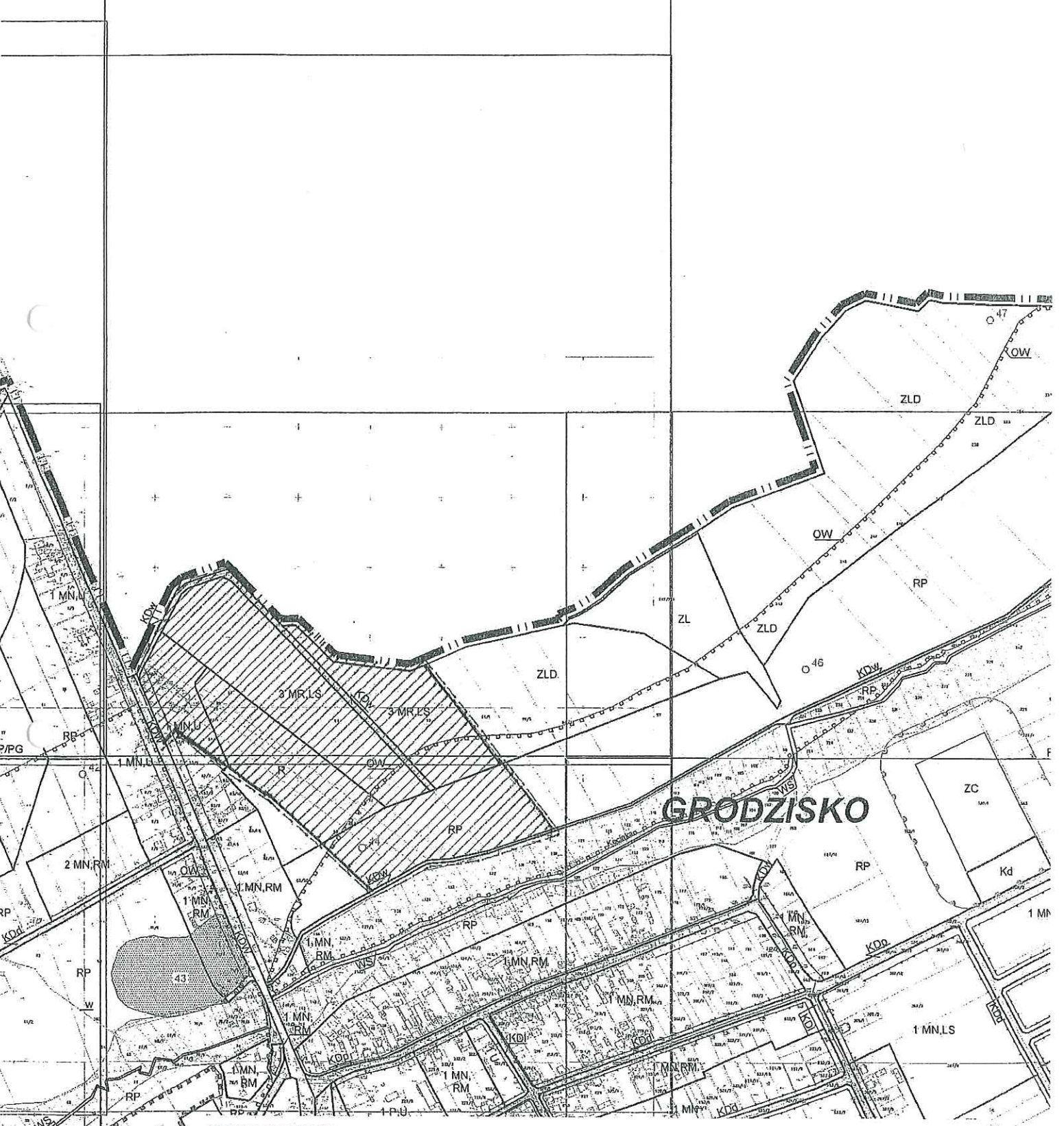
ZAŁĄCZNIK NR 24
DO UCHWAŁY NR XXII/213/17
RADY GMINY WRĘCZYCA WIELKA
Z DNIA 24 LUTEGO 2017r.



GRANICE OBSZARU OBJĘTEGO PROJEKTEM ZMIANY
STUDIUM W ZAKRESIE USTALONYCH NA RYSUNKU STUDIUM
KIERUNKÓW ZAGOSPODAROWANIA PRZESTRZENNEGO

PRZEWODNICZĄCY
Rada Gminy
Marek Prubant

ZAŁĄCZNIK NR 25
DO UCHWAŁY NR XXII/213/17
RADY GMINY WRĘCZYCA WIELKA
Z DNIA 24 LUTEGO 2017r.



**GRANICE OBSZARU OBJĘTEGO PROJEKTEM ZMIANY
STUDIUM W ZAKRESIE USTALONYCH NA RYSUNKU STUDIUM
KIERUNKÓW ZAGOSPODAROWANIA PRZESTRZENNEGO**

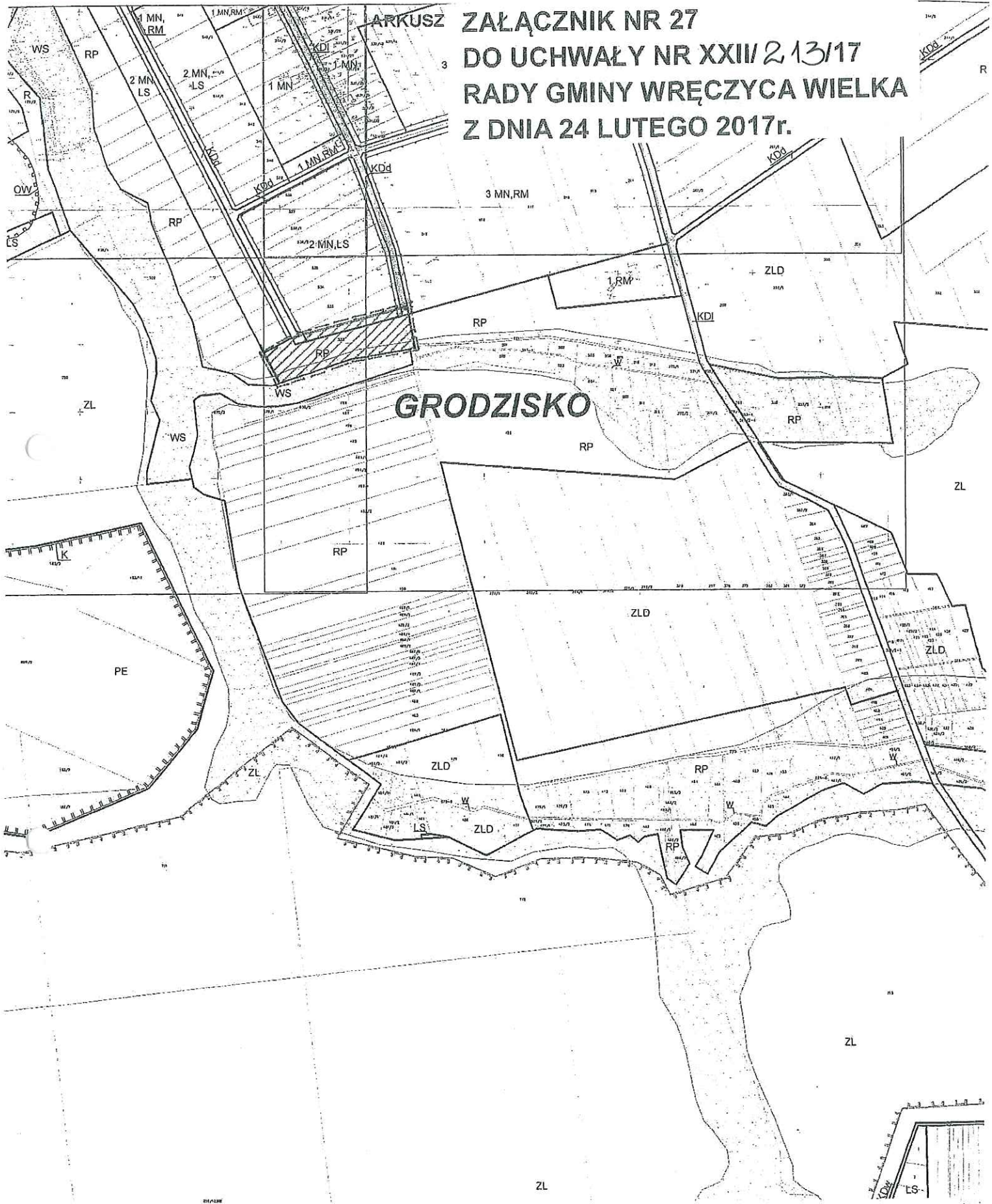
PRZEWODNICZĄCY
Rady Gminy
Marek Prubant
Marek Prubant



**ZAŁĄCZNIK NR 26
DO UCHWAŁY NR XXII/213/17
RADY GMINY WRĘCZYCA WIELKA
Z DNIA 24 LUTEGO 2017r.**

PRZEWODNICZĄCY
Rad Gminy
Mark Pruban
Marek Pruban

ARKUSZ 3 ZAŁĄCZNIK NR 27
DO UCHWAŁY NR XXII/213/17
RADY GMINY WRĘCZYCA WIELKA
Z DNIA 24 LUTEGO 2017r.



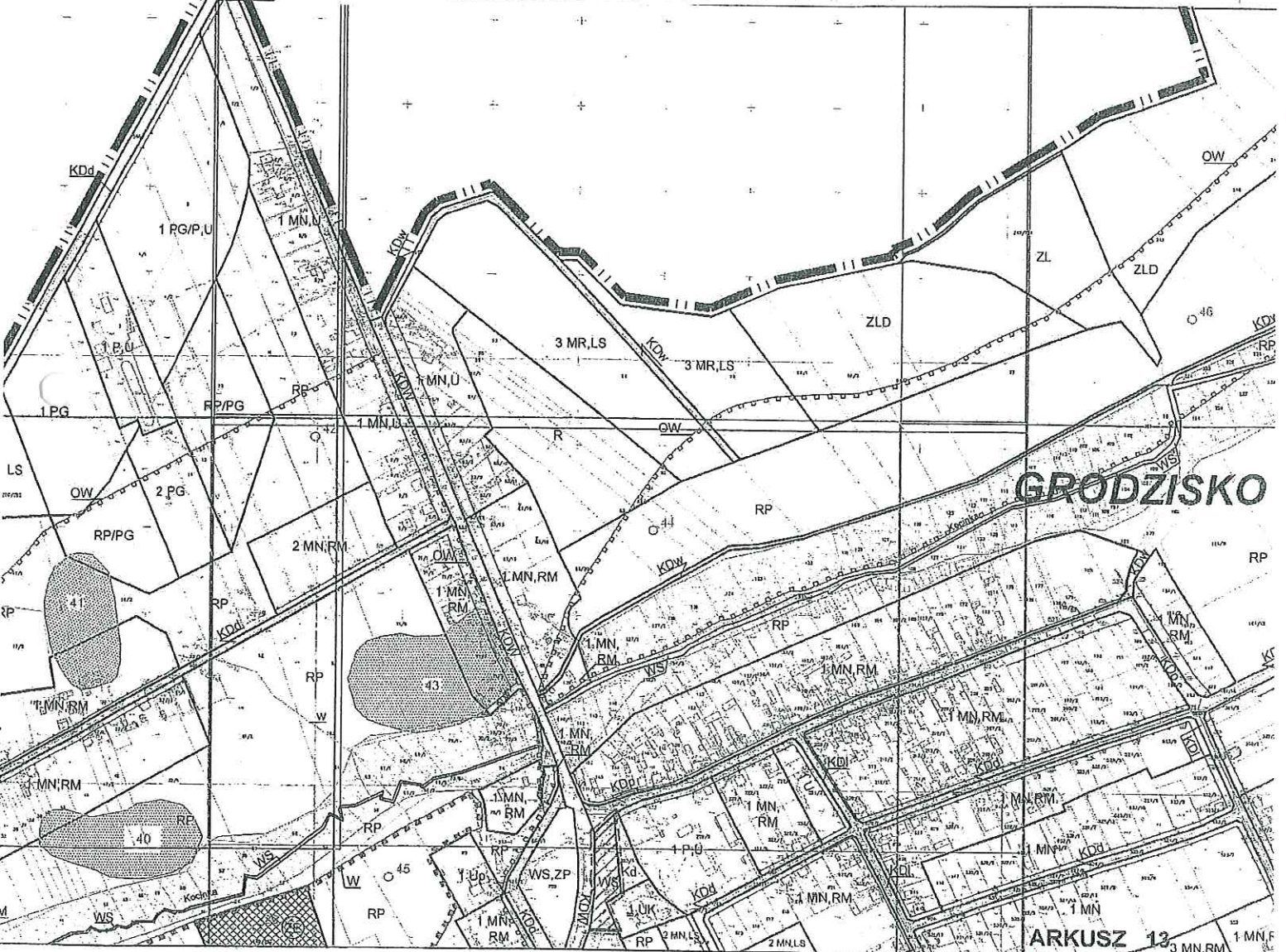
GRANICE OBSZARU OBJĘTEGO PROJEKTEM ZMIANY
STUDIUM W ZAKRESIE USTALONYCH NA RYSUNKU STUDIUM
KIERUNKÓW ZAGOSPODAROWANIA PRZESTRZENNEGO

PRZEWODNICZĄCY
Rady Gminy
Marek Frubant

ZAŁĄCZNIK NR 28
DO UCHWAŁY NR XXIII/213/17
RADY GMINY WRĘCZYCA WIELKA
Z DNIA 24 LUTEGO 2017r.



GRANICE OBSZARU OBJĘTEGO PROJEKTEM ZMIANY
STUDIUM W ZAKRESIE USTALONYCH NA RYSUNKU STUDIUM
KIERUNKÓW ZAGOSPODAROWANIA PRZESTRZENNEGO



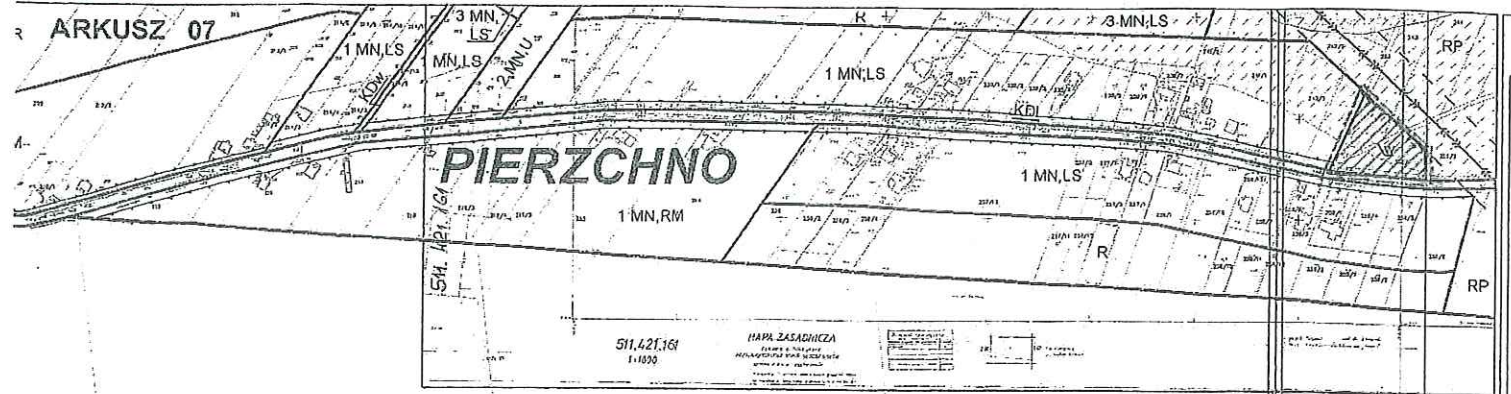


**ZAŁĄCZNIK NR 29
DO UCHWAŁY NR XXII/213/17
RADY GMINY WRĘCZYCA WIELKA
Z DNIA 24 LUTEGO 2017r.**

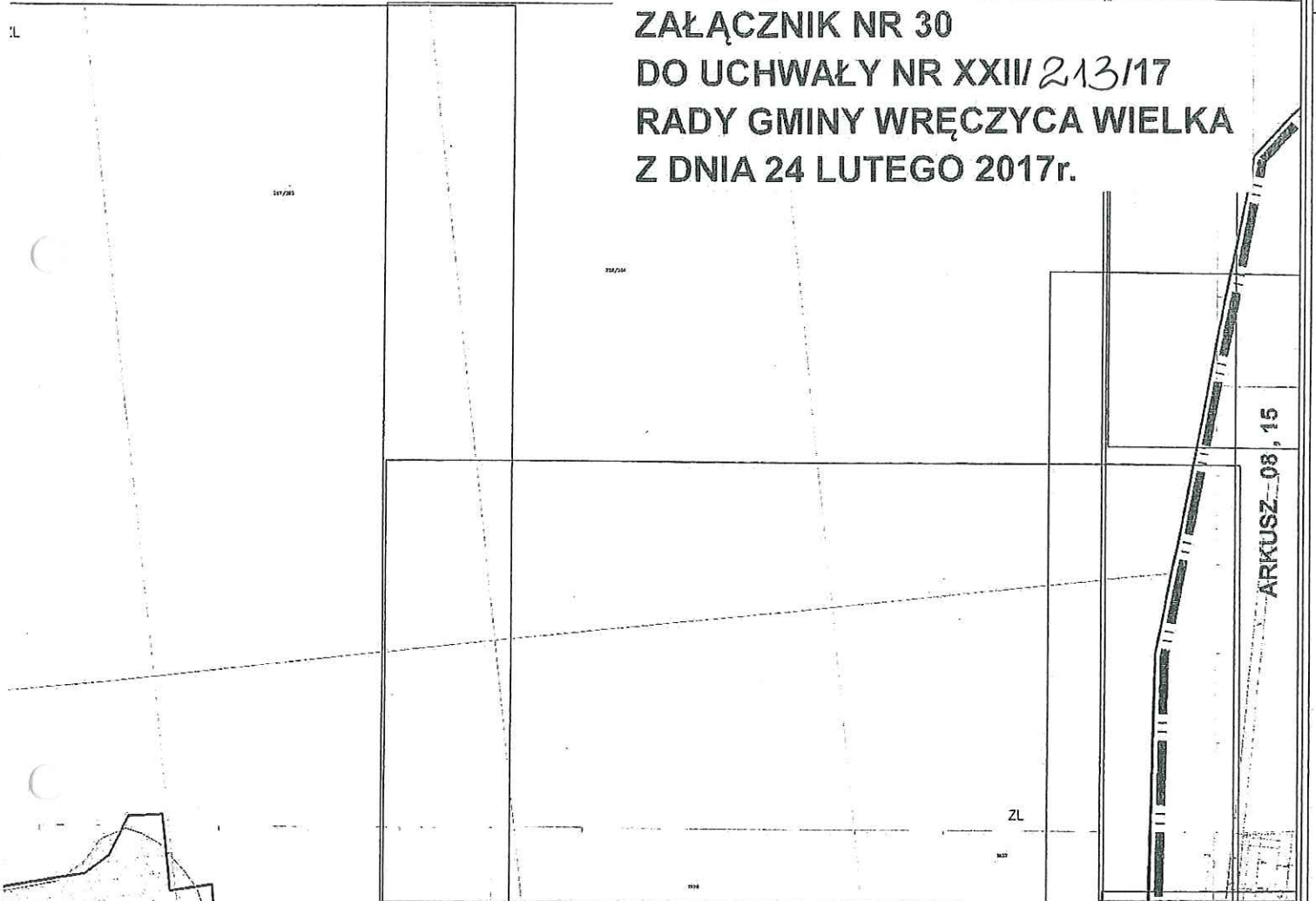


**GRANICE OBSZARU OBJĘTEGO PROJEKTEM ZMIANY
STUDIUM W ZAKRESIE USTALONYCH NA RYSUNKU STUDIUM
KIERUNKÓW ZAGOSPODAROWANIA PRZESTRZENNEGO**

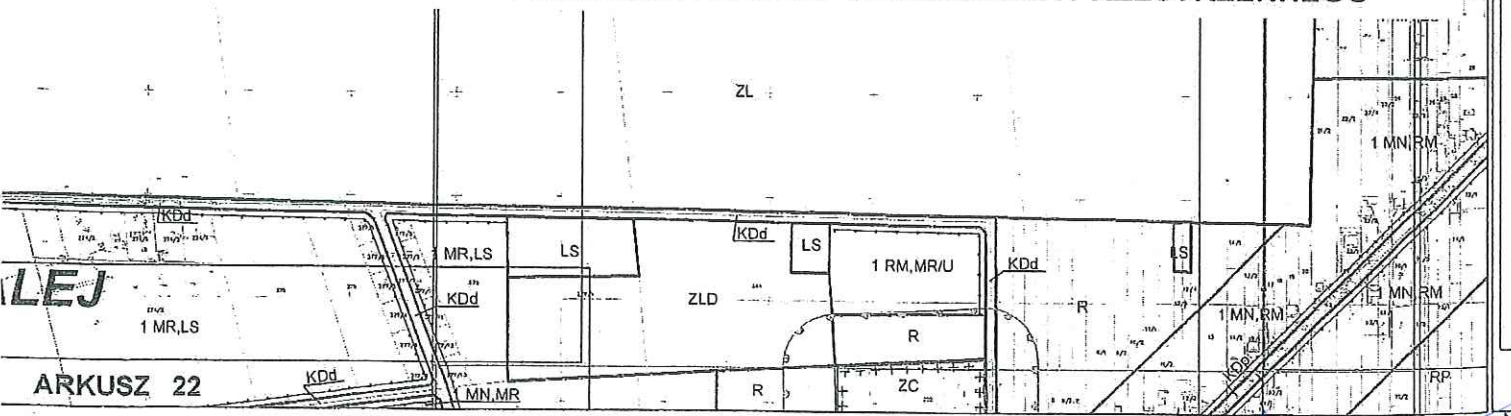
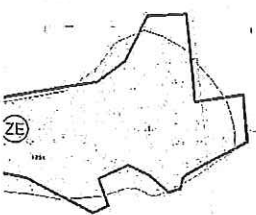
PRZEWODNICZĄCY
Rady Gminy
Marek Pruban
Marek Pruban



**ZAŁĄCZNIK NR 30
DO UCHWAŁY NR XXIII/213/17
RADY GMINY WRĘCZYCA WIELKA
Z DNIA 24 LUTEGO 2017r.**



**GRANICE OBSZARU OBJĘTEGO PROJEKTEM ZMIANY
STUDIUM W ZAKRESIE USTALONYCH NA RYSUNKU STUDIUM
KIERUNKÓW ZAGOSPODAROWANIA PRZESTRZENNEGO**



PRZEWODNICZĄCY
Rady Gminy
Marek Frubant

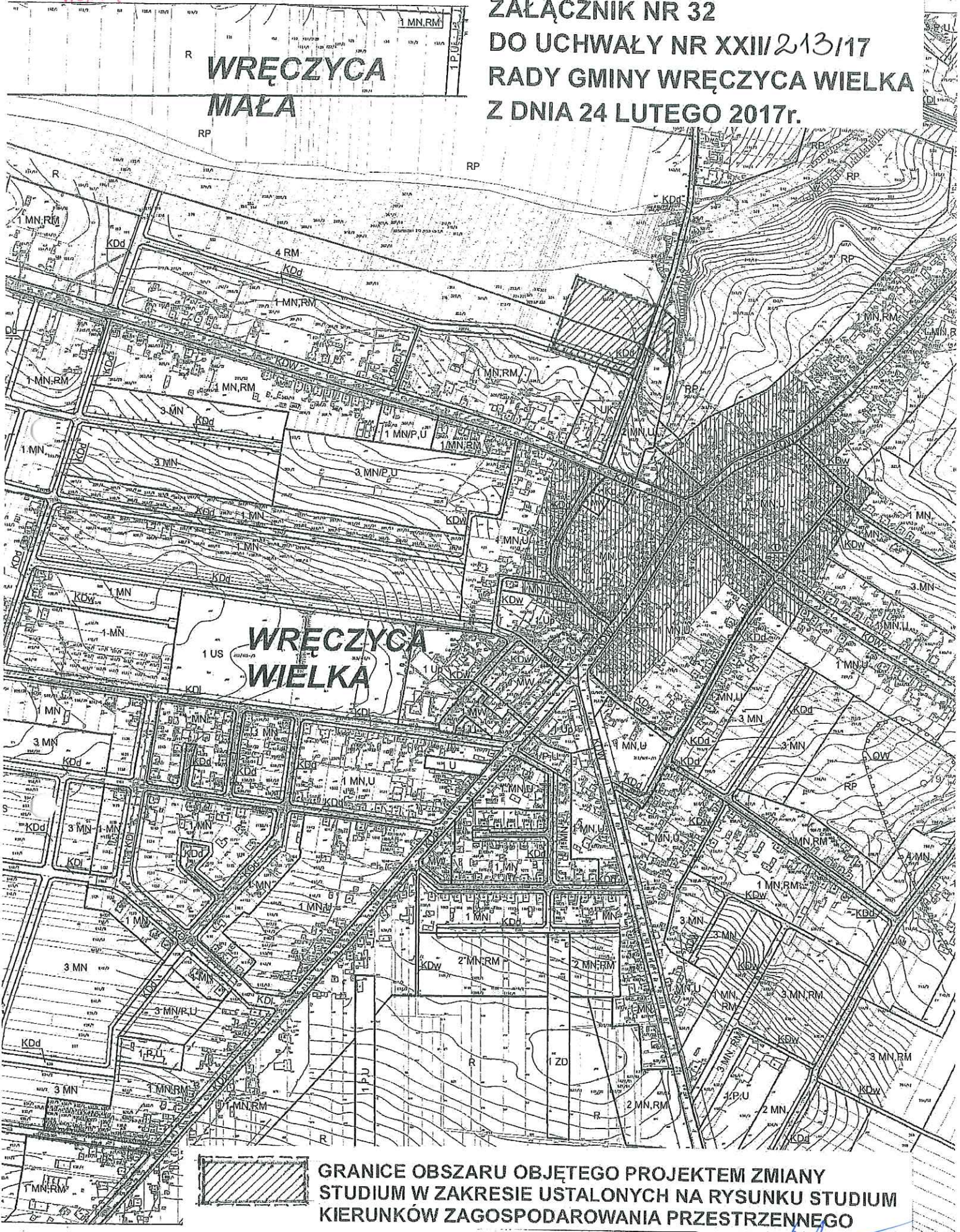
ZAŁĄCZNIK NR 31 DO UCHWAŁY NR XXII/213/17 RADY GMINY WRĘCZYCA WIELKA Z DNIA 24 LUTEGO 2017r.



**GRANICE OBSZARU OBJĘTEGO PROJEKTEM ZMIANY
STUDIUM W ZAKRESIE USTALONYCH NA RYSUNKU STUDIUM
KIERUNKÓW ZAGOSPODAROWANIA PRZESTRZENNEGO**

PRZEWODNICĄCY
Rady Gminy
[Signature]
Marek Pruban

**ZAŁĄCZNIK NR 32
DO UCHWAŁY NR XXII/213/17
RADY GMINY WRĘCZYCA WIELKA
Z DNIA 24 LUTEGO 2017r.**



**GRANICE OBSZARU OBJĘTEGO PROJEKTEM ZMIANY
STUDIUM W ZAKRESIE USTALONYCH NA RYSUNKU STUDIUM
KIERUNKÓW ZAGOSPODAROWANIA PRZESTRZENNEGO**

PRZEWODNICZĄCY
Rady Gminy
Marek Pruban
Marek Pruban

ZAŁĄCZNIK NR 33

WI DO UCHWAŁY NR XXII/213/17
M7 RADY GMINY WRĘCZYCA WIELKA
Z DNIA 24 LUTEGO 2017r.

WRĘCZYCA
WIELKA



GRANICE OBSZARU OBJĘTEGO PROJEKTEM ZMIANY
STUDIUM W ZAKRESIE USTALONYCH NA RYSUNKU STUDIUM
KIERUNKÓW ZAGOSPODAROWANIA PRZESTRZENNEGO

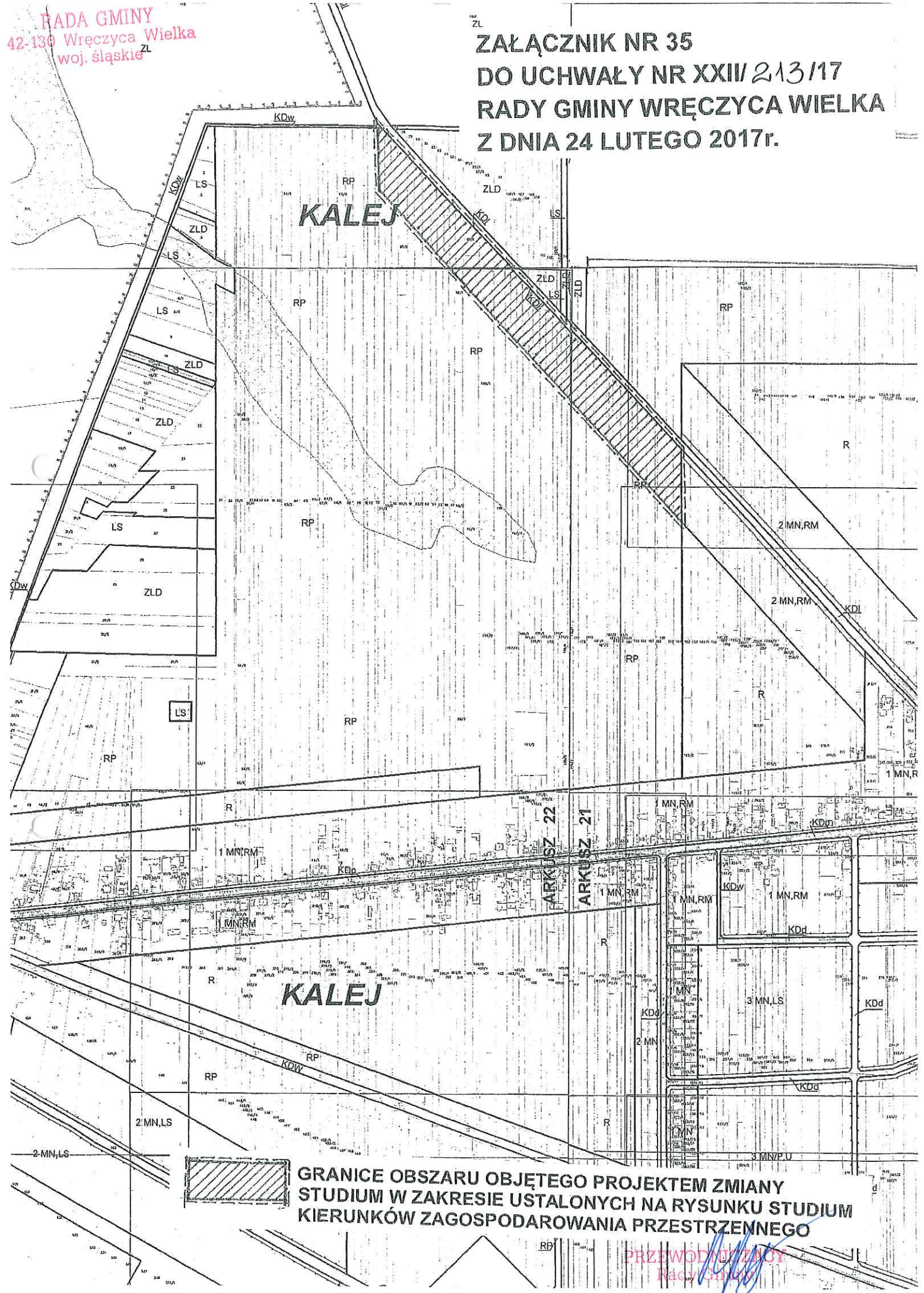
ZAŁĄCZNIK NR 34
DO UCHWAŁY NR XXII/213/17
RADY GMINY WRĘCZYCA WIELKA
Z DNIA 24 LUTEGO 2017r.



GRANICE OBSZARU OBJĘTEGO PROJEKTEM ZMIANY
STUDIUM W ZAKRESIE USTALONYCH NA RYSUNKU STUDIUM
KIERUNKÓW ZAGOSPODAROWANIA PRZESTRZENNEGO

PRZEWODNICĄCY
Rady Gminy
Marek Pruban

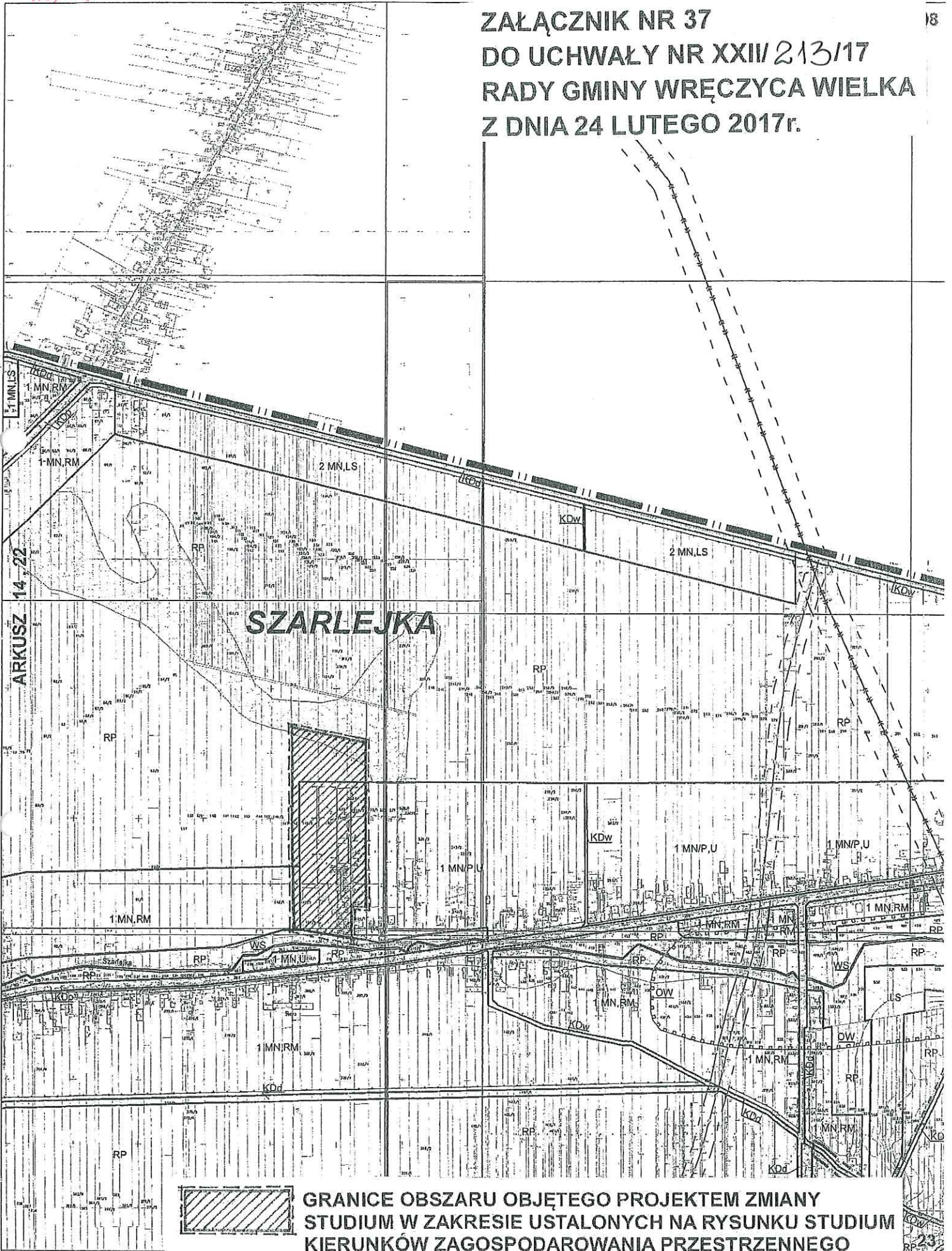
ZŁ
ZAŁĄCZNIK NR 35
DO UCHWAŁY NR XXII/213/17
RADY GMINY WRĘCZYCA WIELKA
Z DNIA 24 LUTEGO 2017r.



GRANICE OBSZARU OBJĘTEGO PROJEKTEM ZMIANY
STUDIUM W ZAKRESIE USTALONYCH NA RYSUNKU STUDIUM
KIERUNKÓW ZAGOSPODAROWANIA PRZESTRZENNEGO

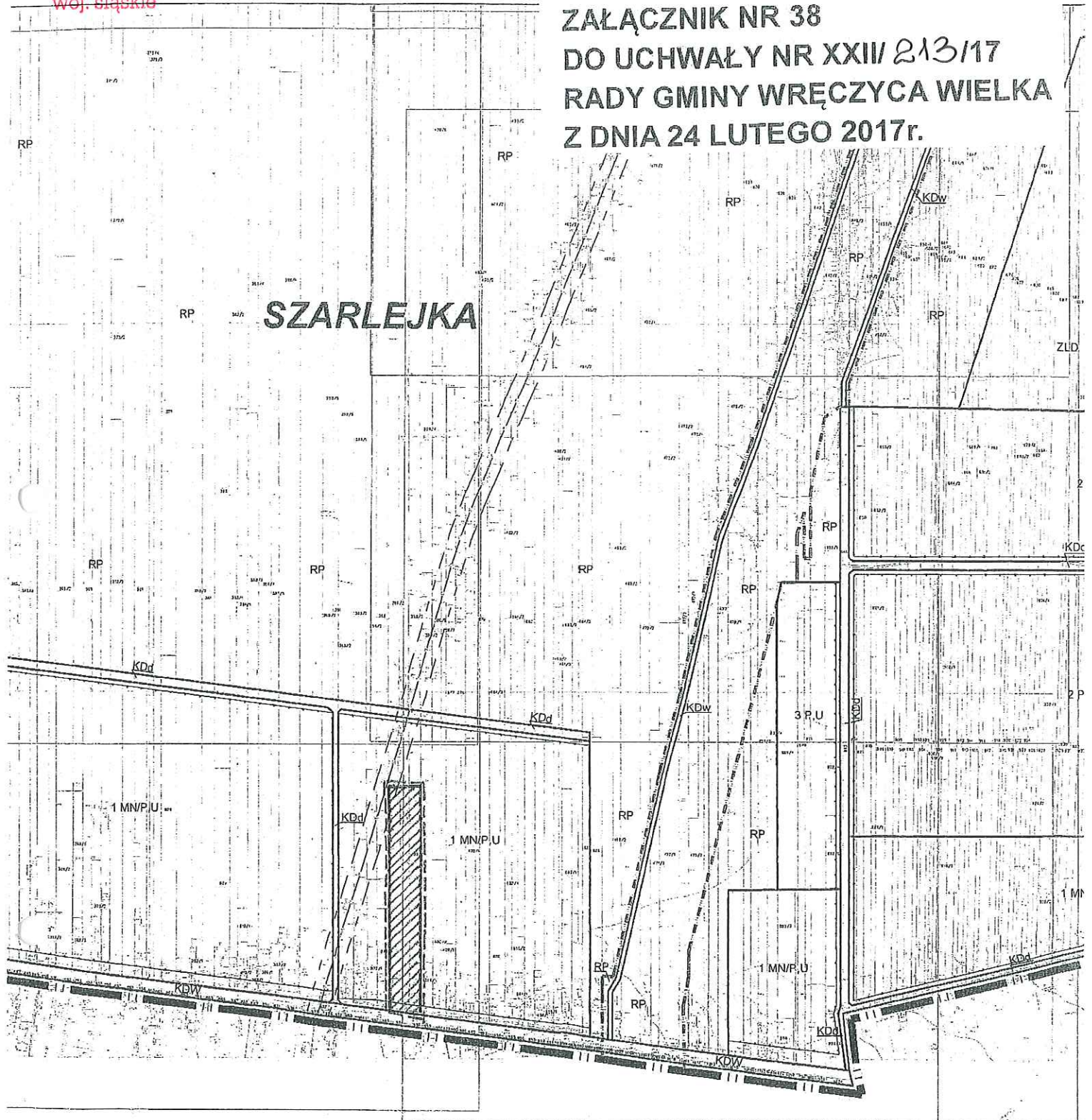
PRZEWODNICZĄCY
Rady Gminy
Marek Pruban

ZAŁĄCZNIK NR 37
DO UCHWAŁY NR XXIII/213/17
RADY GMINY WRĘCZYCA WIELKA
Z DNIA 24 LUTEGO 2017r.



GRANICE OBSZARU OBJĘTEGO PROJEKTEM ZMIANY
STUDIUM W ZAKRESIE USTALONYCH NA RYSUNKU STUDIUM
KIERUNKÓW ZAGOSPODAROWANIA PRZESTRZENNEGO

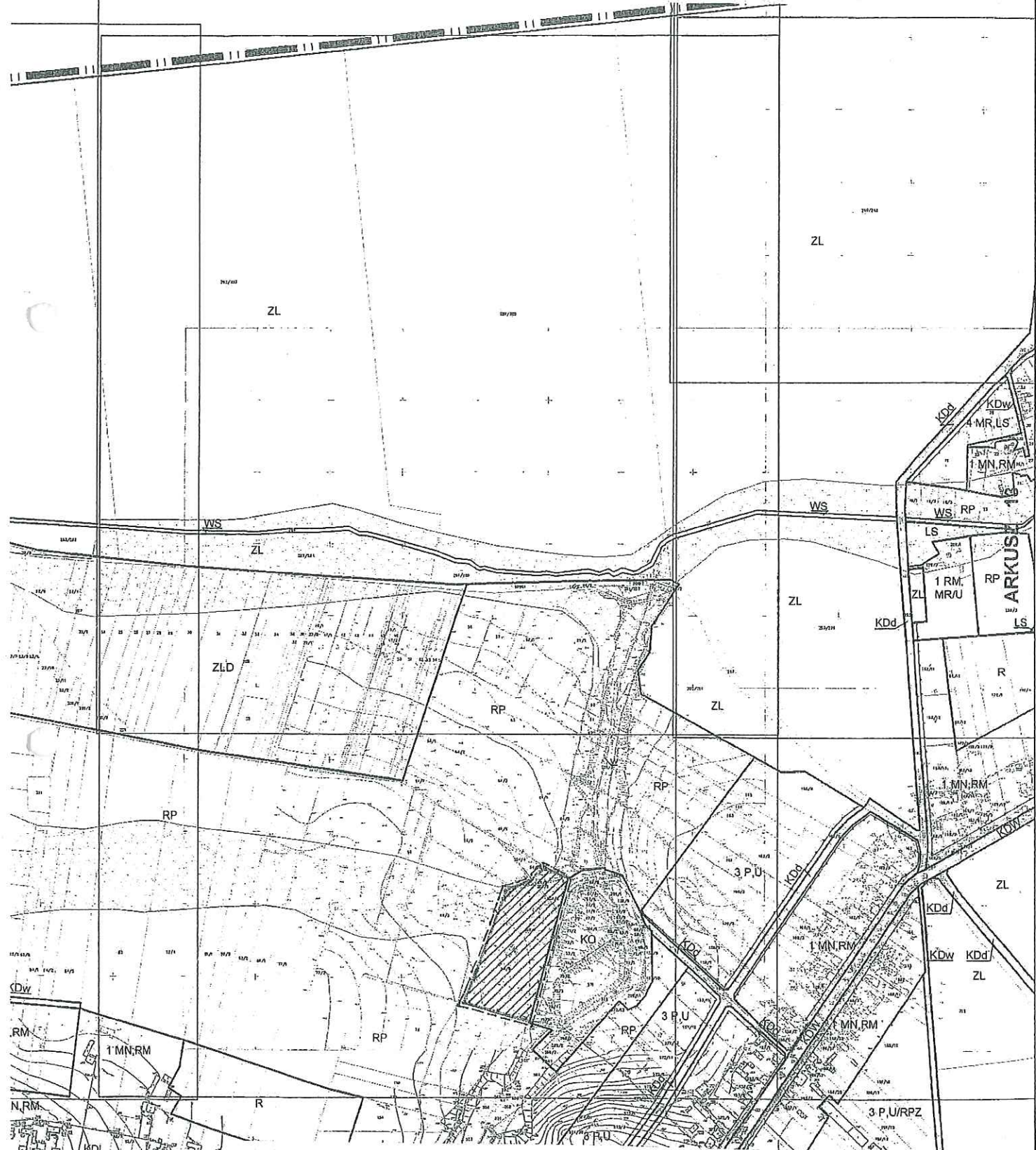
ZAŁĄCZNIK NR 38
DO UCHWAŁY NR XXIII/213/17
RADY GMINY WRĘCZYCA WIELKA
Z DNIA 24 LUTEGO 2017r.



GRANICE OBSZARU OBJĘTEGO PROJEKTEM ZMIANY
STUDIUM W ZAKRESIE USTALONYCH NA RYSUNKU STUDIUM
KIERUNKÓW ZAGOSPODAROWANIA PRZESTRZENNEGO

PRZEWODNICZĄCY
Rady Gminy
Marek Pruban
Marek Pruban

**ZAŁĄCZNIK NR 39
DO UCHWAŁY NR XXII/213/17
RADY GMINY WRĘCZYCA WIELKA
Z DNIA 24 LUTEGO 2017r.**



**GRANICE OBSZARU OBJĘTEGO PROJEKTEM ZMIANY
STUDIUM W ZAKRESIE USTALONYCH NA RYSUNKU STUDIUM
KIERUNKÓW ZAGOSPODAROWANIA PRZESTRZENNEGO**

PRZEWODNICZĄCY
Rady Gminy
Marek Pruban