

**Uchwała Nr XXIII/269/13  
Rady Gminy Wręczyca Wielka**

**z dnia 26 kwietnia 2013 r.**

**w sprawie przystąpienia do sporządzenia zmiany Studium uwarunkowań i kierunków  
zagospodarowania przestrzennego gminy Wręczyca Wielka**

Na podstawie art. 18 ust. 2 pkt 15 ustawy z dnia 8 marca 1990 r. o samorządzie gminnym (tekst jednolity Dz.U. z 2001 r. Nr 142 poz.1591 z późn.zm.) oraz art.9 ust.1 i 3 w związku z art. 27 ustawy z dnia 27 marca 2003 r. o planowaniu i zagospodarowaniu przestrzennym (tekst jednolity Dz. U. z 2012 r. poz. 647 z późn.zm.)

**Rada Gminy Wręczyca Wielka  
uchwała:**

**§ 1**

1. Przystępuje się do sporządzenia zmiany Studium uwarunkowań i kierunków zagospodarowania przestrzennego gminy Wręczyca Wielka przyjętego Uchwałą Nr 6/I/2002 Rady Gminy Wręczyca Wielka z dnia 26 marca 2002 r., zmienionego Uchwałą Nr XXXII/281/09 Rady Gminy Wręczyca Wielka z dnia 30 listopada 2009 r.
2. Przedmiotem zmiany jest: uzupełnienie studium o pojedyncze ustalenia mające na celu dostosowanie ustaleń studium do aktualnego stanu prawnego oraz zmieniające kierunki zagospodarowania przestrzennego wyodrębnionych obszarów położonych w poszczególnych miejscowościach gminy.

**§ 2**

Granice obszarów objętych zmianą kierunków zagospodarowania przestrzennego określono na załącznikach graficznych od nr 1 do nr 43 do niniejszej uchwały.

**§ 3**

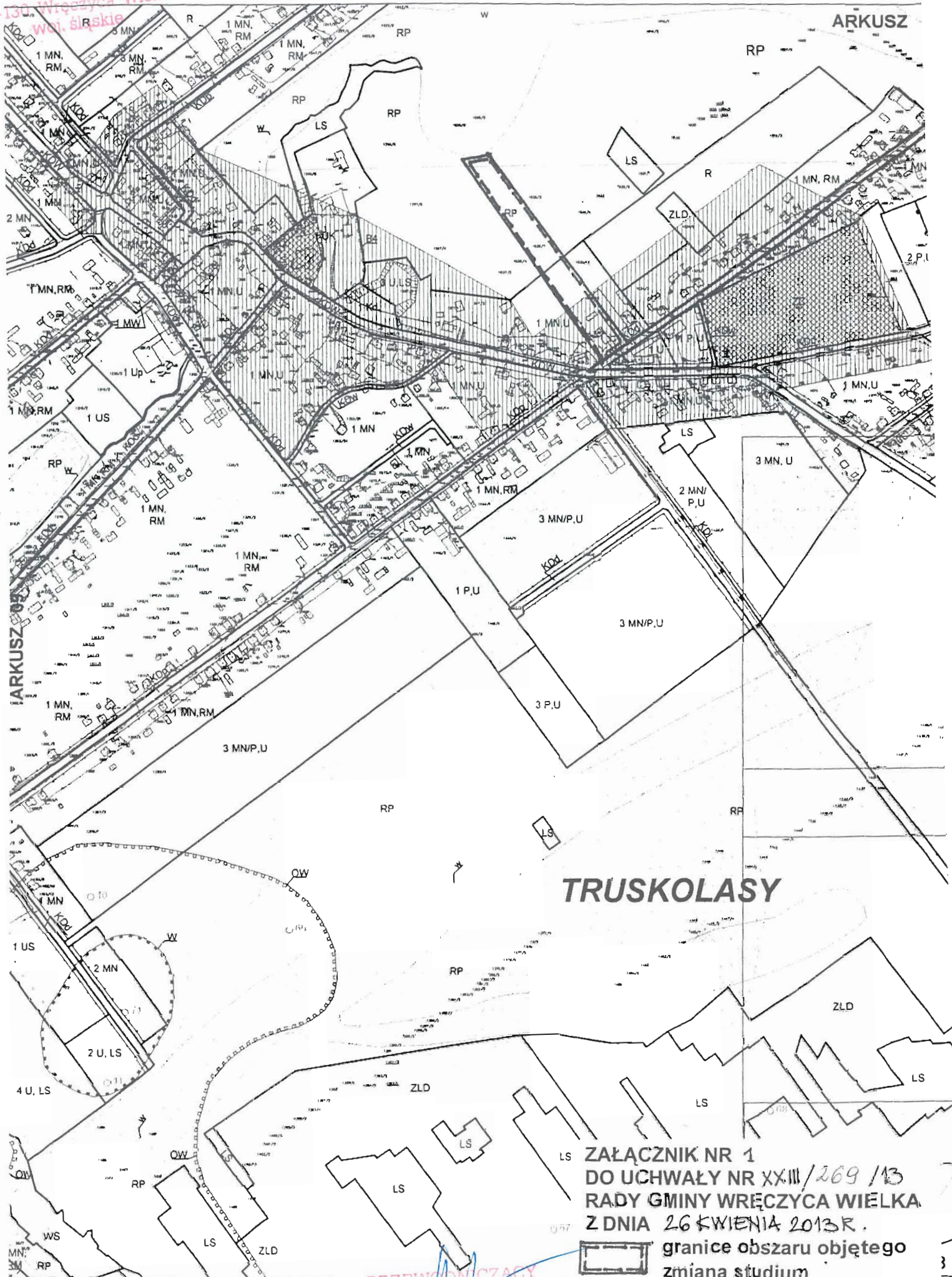
Wykonanie uchwały powierza się Wójtowi Gminy Wręczyca Wielka.

**§ 4**

Uchwała wchodzi w życie w dniu podjęcia.

Przewodniczący Rady Gminy

Marek Prubant



# TRUSKOLASY

**ZAŁĄCZNIK NR 1**  
**DO UCHWAŁY NR XXIII/269/13**  
**RADY GMINY WRĘCZYCA WIELKA**  
**Z DNIA 26 KWIEŃCIA 2013R.**  
granice obszaru objętego  
zmianą studium


PRZEWODNICZĄCY  
Rady Gminy  
Marek Prubant

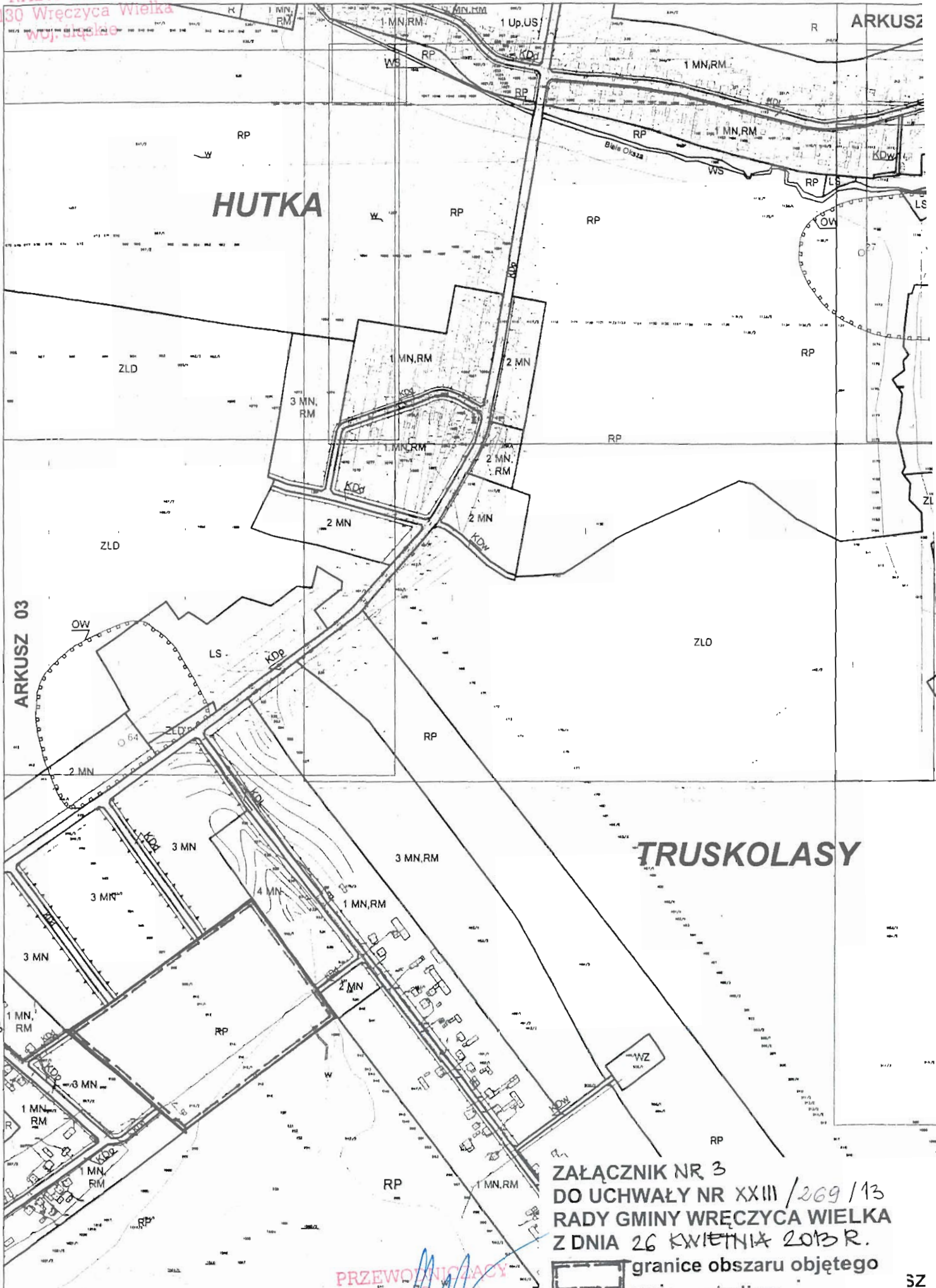





PRZEWODNICZĄCY  
Rady Gminy  
Marek Probst

ZAŁĄCZNIK NR 2  
DO UCHWAŁY NR XXIII/269/13  
RADY GMINY WŘĘCZYCA WIELKA  
Z DNIA 26 KWIECIEŃ 2013 R.

 granice obszaru objętego  
zmianą studium

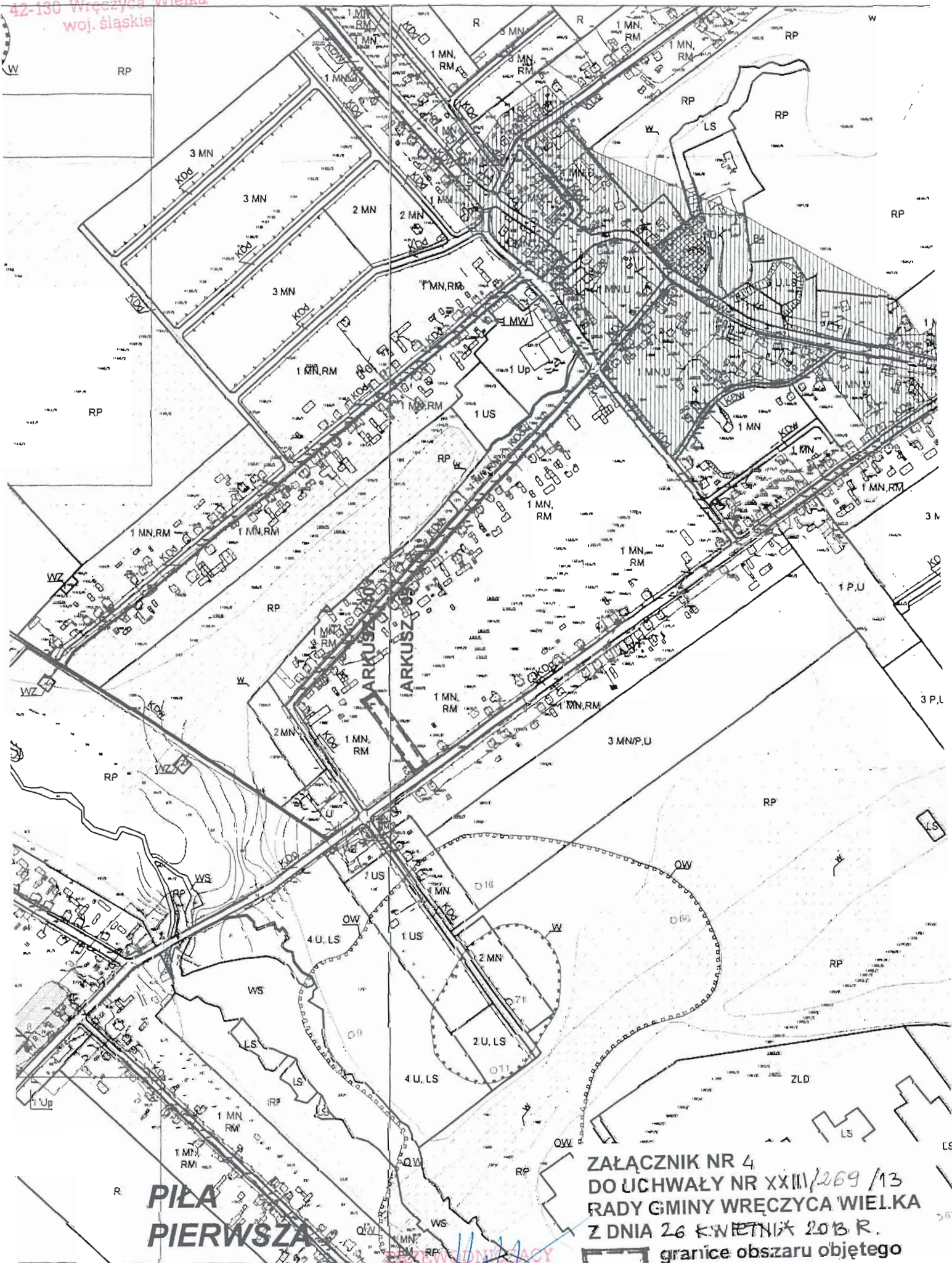


ZAŁĄCZNIK NR 3  
DO UCHWAŁY NR XXIII / 269 / 13  
RADY GMINY WRĘCZYCA WIELKA  
Z DNIA 26 KWIEŃNIA 2013 R.

 granice obszaru objętego  
zmianą studium


PRZEWODNICZĄCY  
Rada Gminy  
Marek Próbant



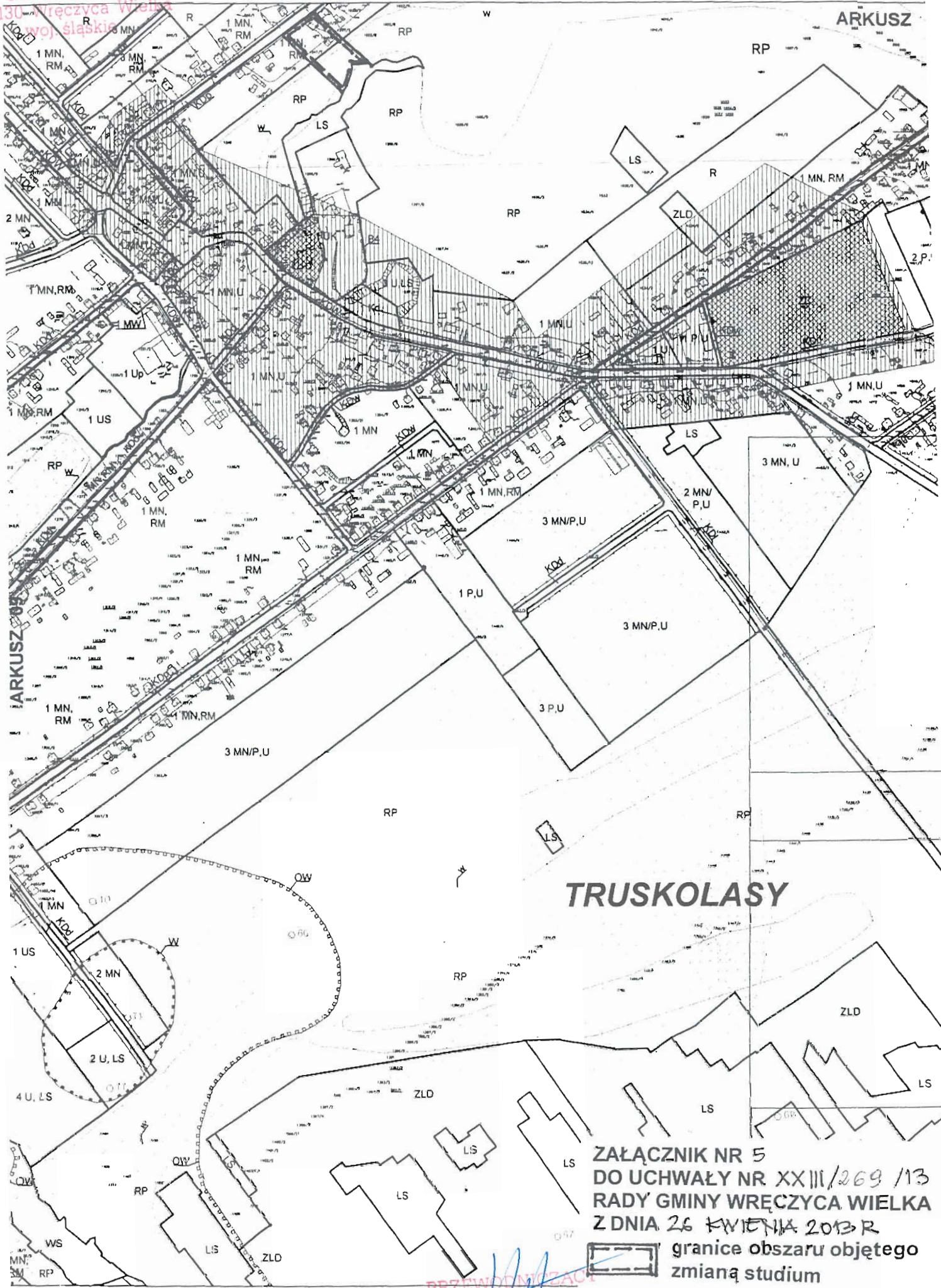


**PIŁA  
PIERWSZA**

ZAŁĄCZNIK NR 4  
DO UCHWAŁY NR XXIII/269/13  
RADY GMINY WRĘCZYCA WIELKA  
Z DNIA 26 KWIEŃNIA 2013 R.

 granice obszaru objętego zmianą studium





# TRUSKOLASY

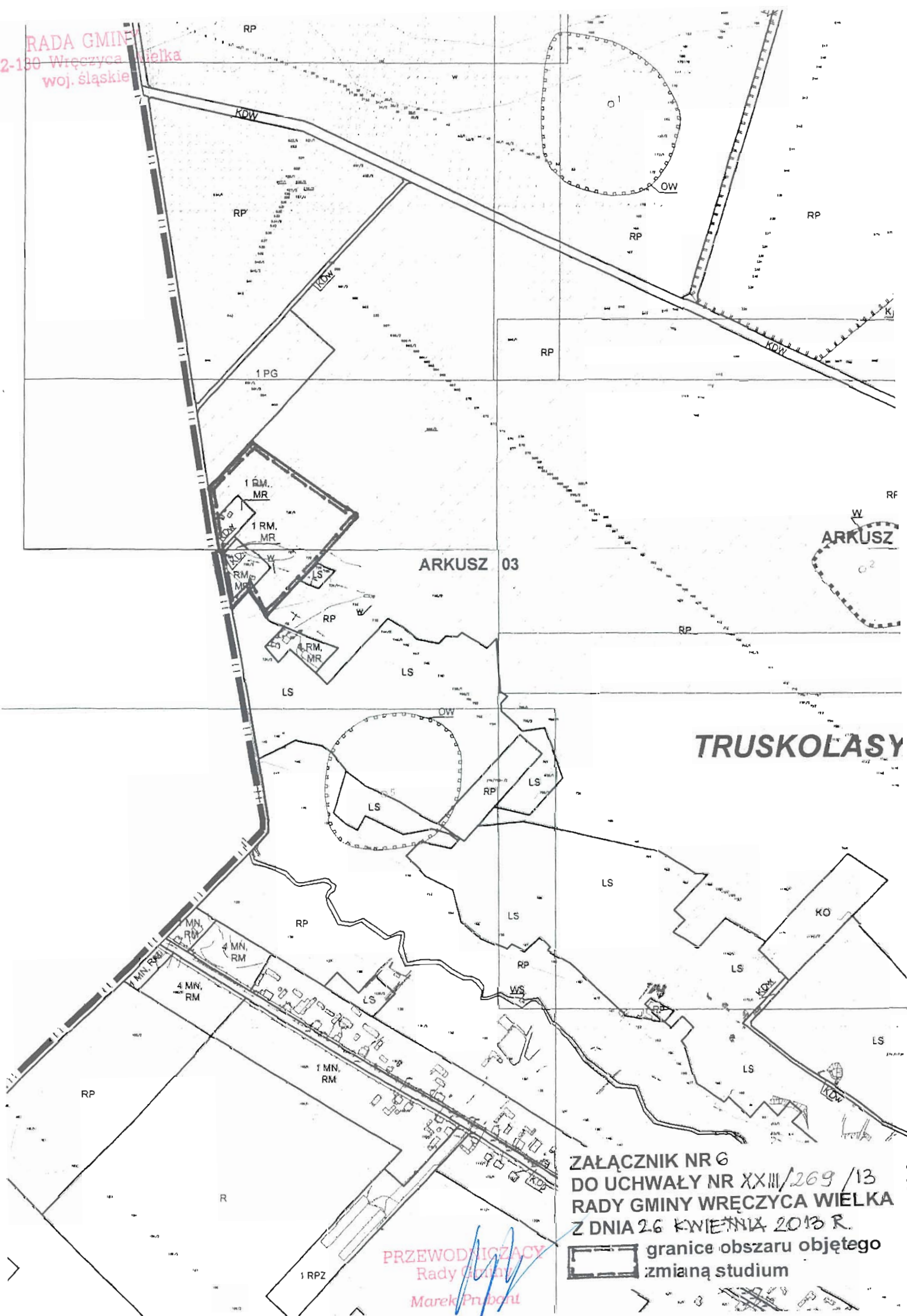
**ZAŁĄCZNIK NR 5  
DO UCHWAŁY NR XXIII/269/13  
RADY GMINY WRĘCZYCA WIELKA  
Z DNIA 26 KWIEŃNIA 2013 R**  
granicę obszaru objętego  
zmianą studium

PRZEWODNICZĄCY  
Rady Gminy  
Marek Prubant





RADA GMINY  
42-180 Węczyca Wielka  
woj. śląskie



ARKUSZ 03

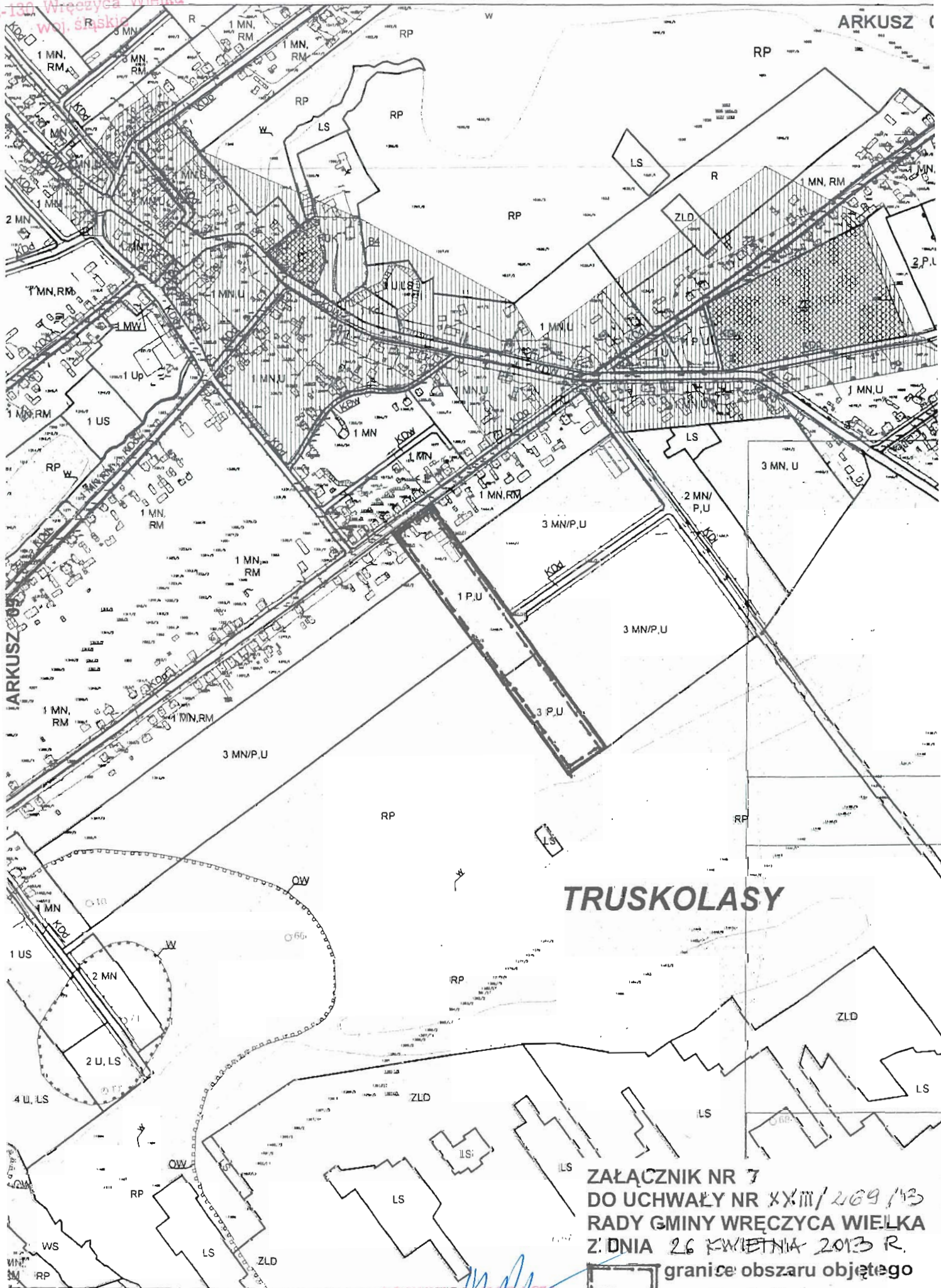
TRUSKOŁASY

ZAŁĄCZNIK NR 6  
DO UCHWAŁY NR XXIII/269/13  
RADY GMINY WĘCZYCA WIELKA  
Z DNIA 26 KWIEŃNIA 2013 R.

PRZEWODNICZĄCY  
Rady Gminy  
Marek Probert

granicę obszaru objętego  
zmianą studium



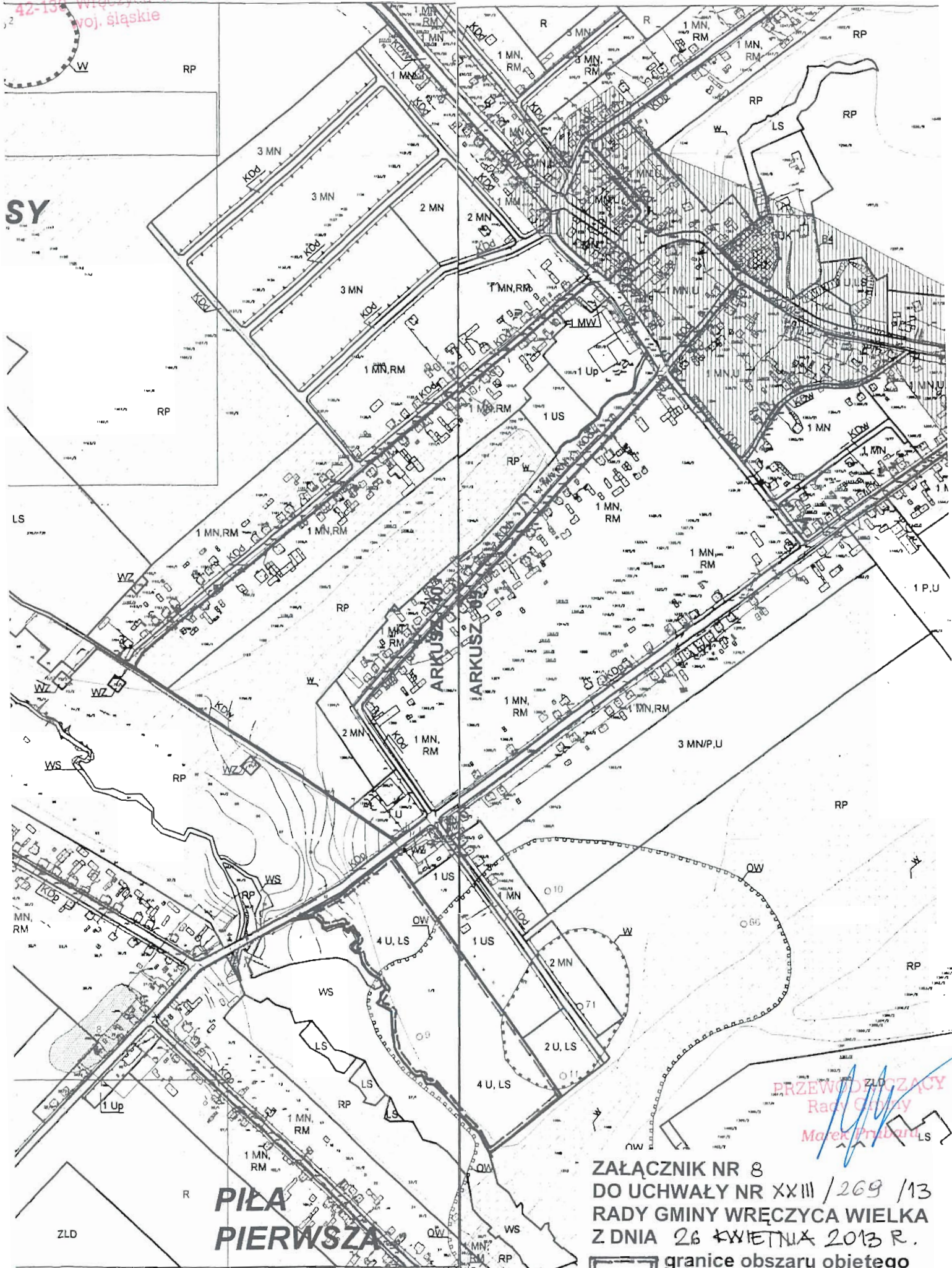


# TRUSKOLASY

ZAŁĄCZNIK NR 7  
DO UCHWAŁY NR XXIII/269/13  
RADY GMINY WRĘCZYCA WIELKA  
Z DNIA 26 KWIECIEŃ 2013 R.  
granicę obszaru objętego  
zmianą studium


PRZEWODNICZĄCY  
Rady Gminy  
Marek Pruban






PRZEWIĄZUJĄCY  
Rady Gminy  
Marek Piłsudski

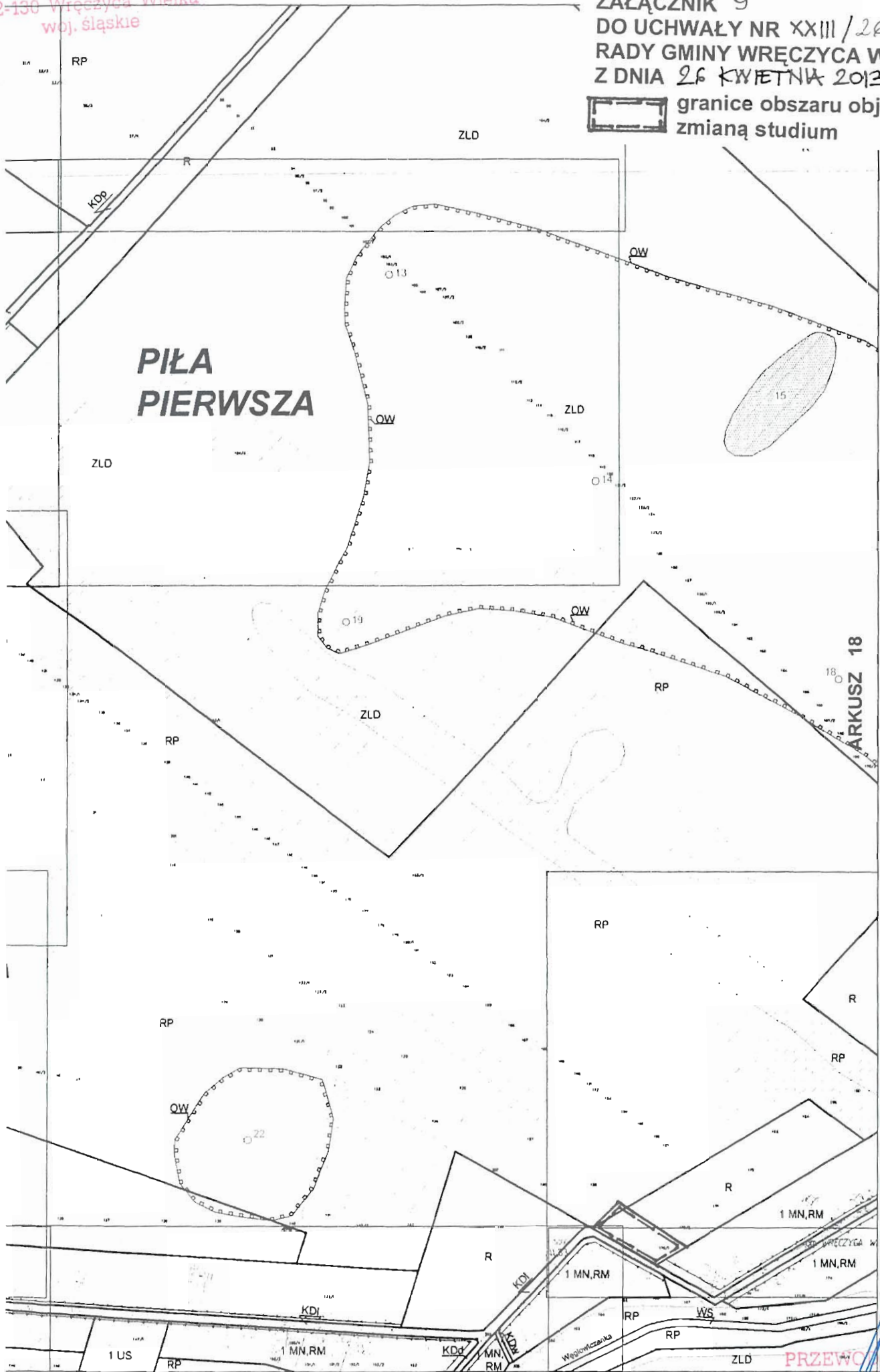
**ZAŁĄCZNIK NR 8**  
**DO UCHWAŁY NR XXIII/269/13**  
**RADY GMINY WRĘCZYCA WIELKA**  
**Z DNIA 26 KWIECIA 2013 R.**

 granice obszaru objętego  
zmianą studium



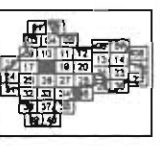
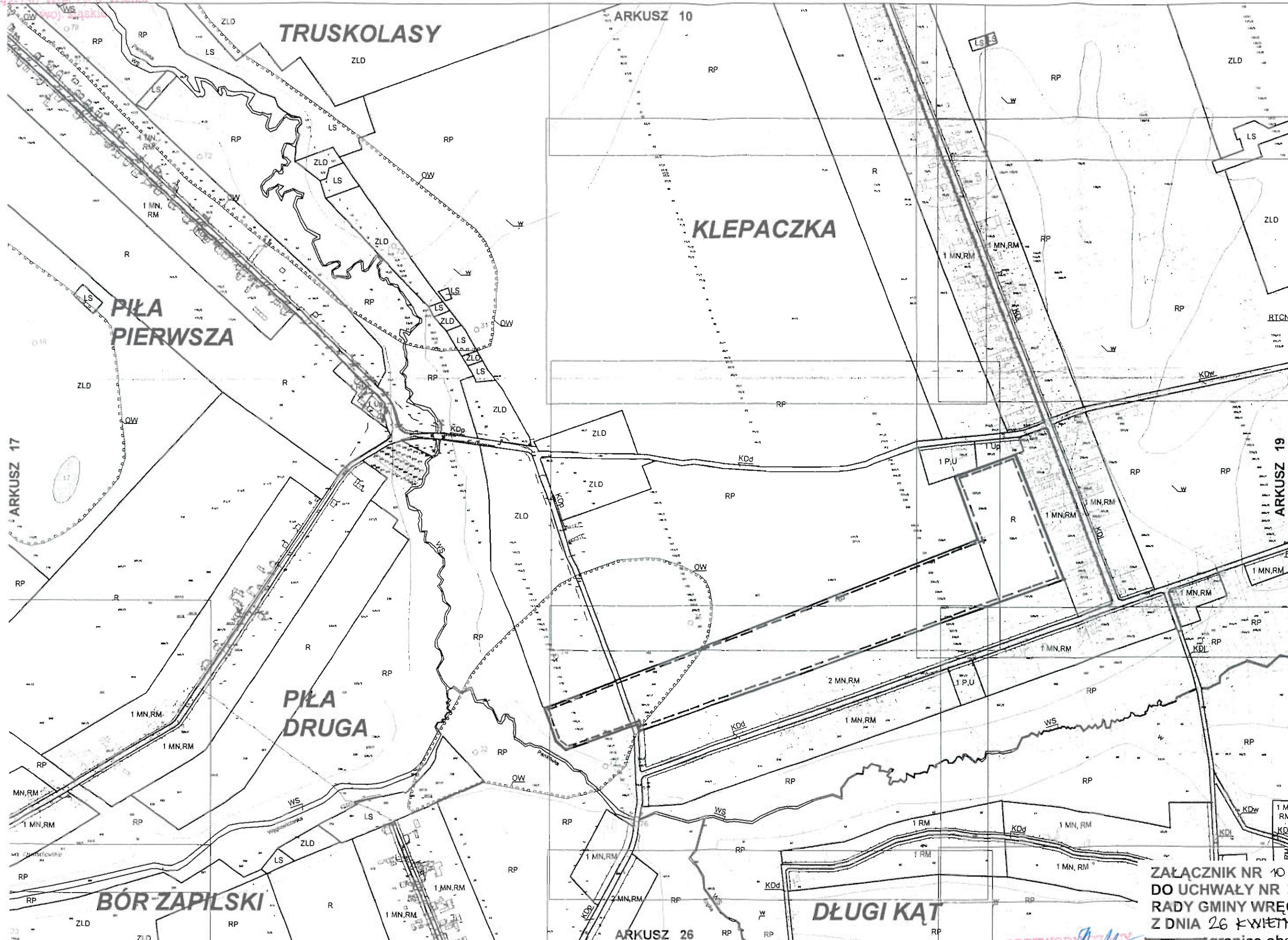
 granice obszaru objętego  
zmianą studium

Skala 1:5000  
(przekształcenie 1:2000)  
0 25 50 100 m



ZMIANA MIEJSCOWEGO PLANU ZAGOSPODAROWANIA PRZESTRZENNEGO  
OBSZARU POŁOŻONEGO W GMINIE WRĘCZYCA WIELKA - 2009





Skala 1:5000  
(przeładowanie 1:2000)



NA MIEJSCOWEGO PLANU ZAGOSPODAROWANIA PRZESTRZENNEGO  
TARU POŁOŻONEGO W GMINIE WRĘCZYCA WIELKA - 2009

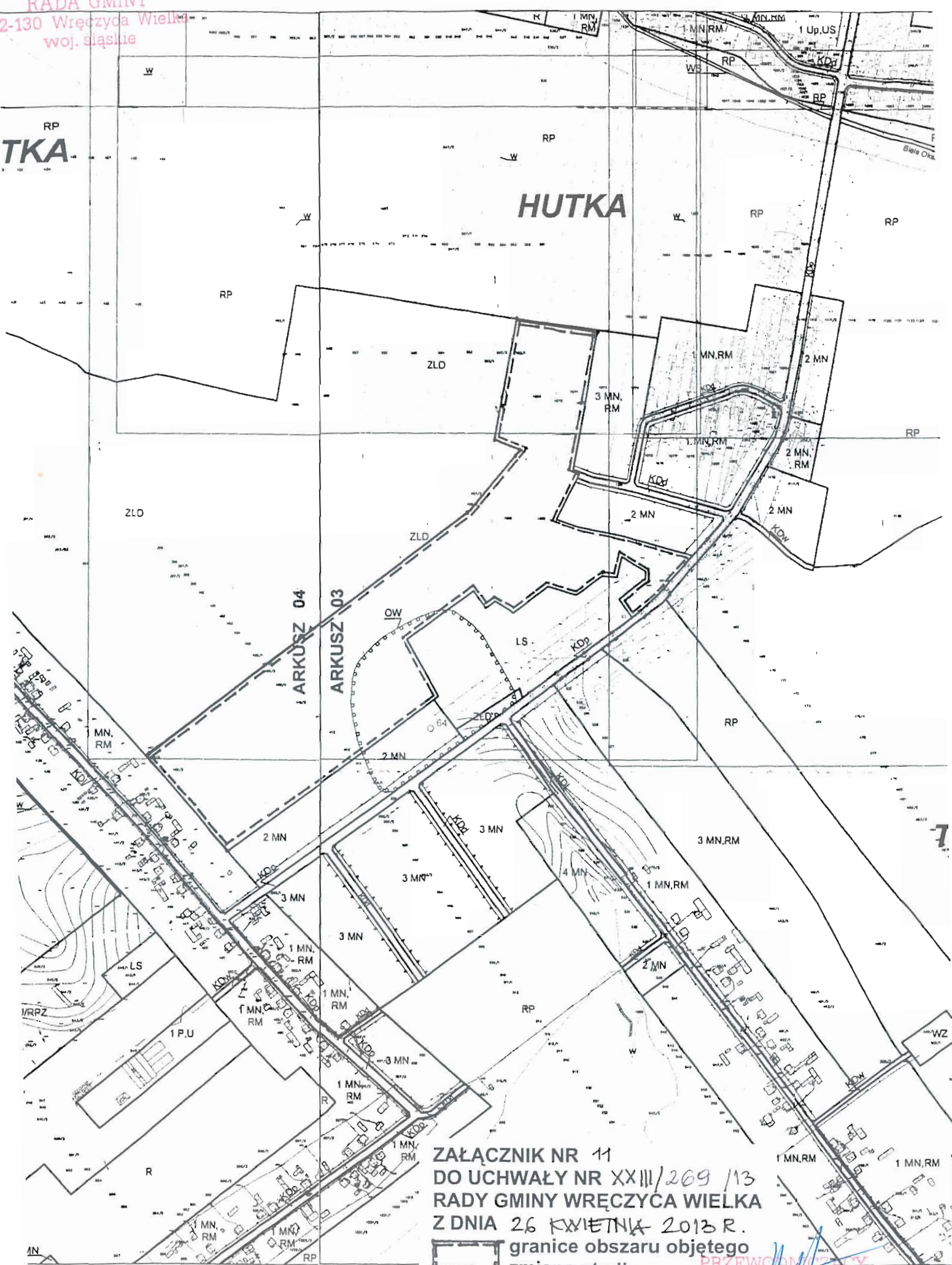
**ZAŁĄCZNIK NR 10  
DO UCHWAŁY NR XXIII/269/13  
RADY GMINY WRĘCZYCA WIELKA  
Z DNIA 26 KWIEŹNIA 2013R.**  
granicę obszaru objętego  
zmianą studium

PRZEWODNICZY  
Rady Gminy  
Marek Piłbunt



RP  
TKA

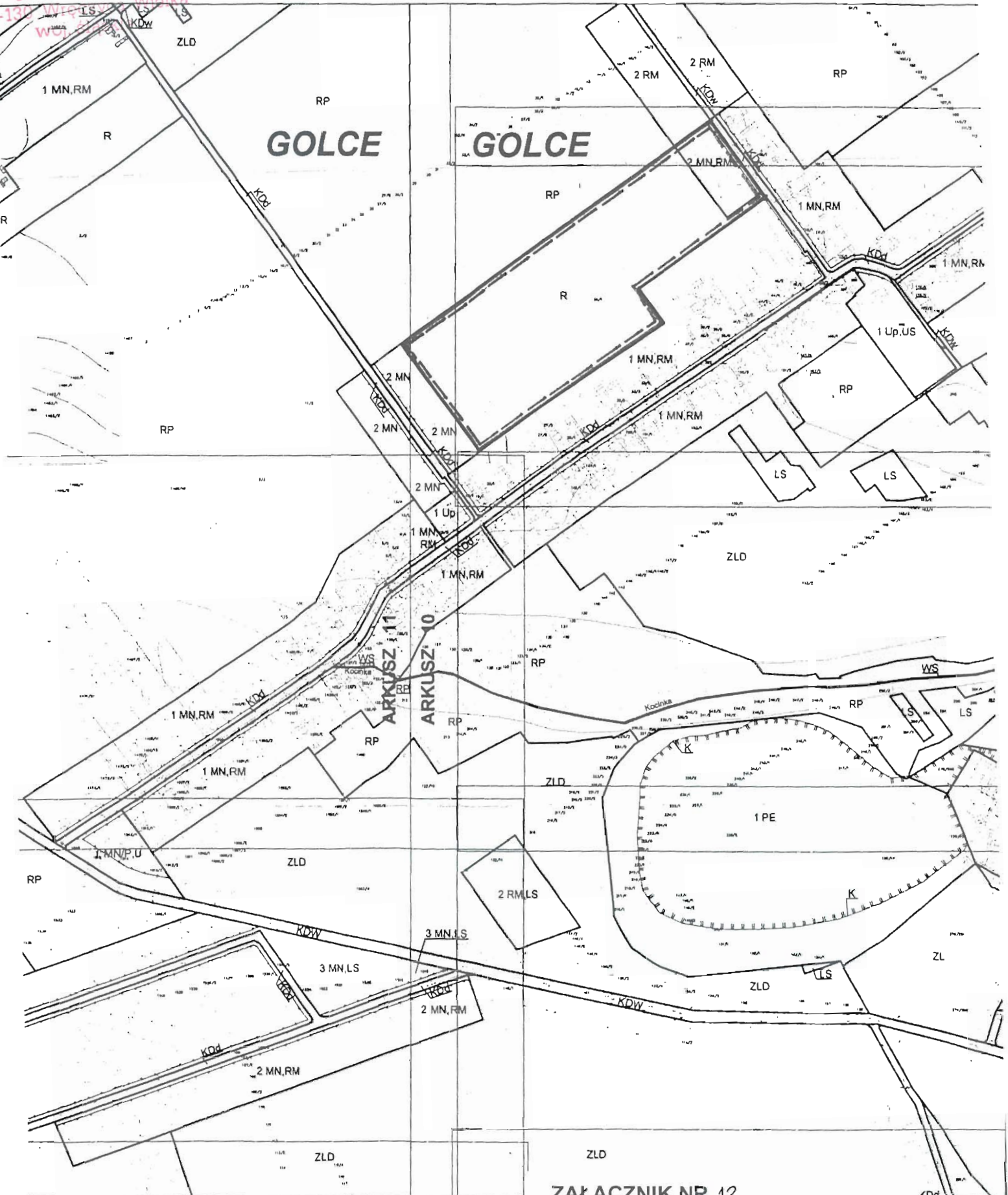
# HUTKA



ZAŁĄCZNIK NR 11  
DO UCHWAŁY NR XXIII/269/13  
RADY GMINY WRĘCZYCA WIELKA  
Z DNIA 26 KWIETNIA 2013 R.  
granicę obszaru objętego  
zmianą studium


PRZEWODNICZĄCY  
Rady Gminy  
Marek Dąbrowski

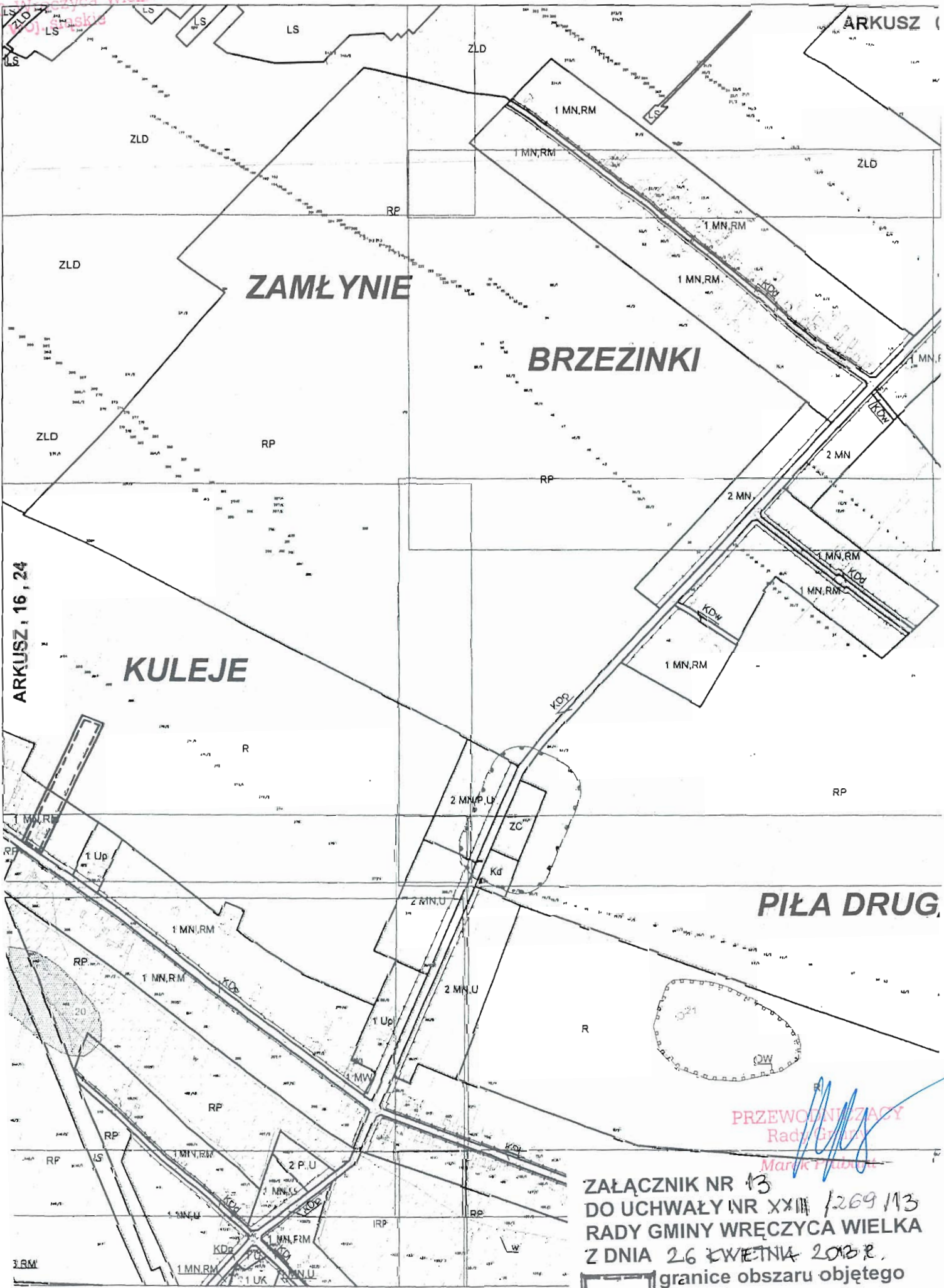




# KLEPACZKA

ZAŁĄCZNIK NR 12  
DO UCHWAŁY NR XXIII/269/13  
RADY GMINY WRĘCZYCA WIELKA  
Z DNIA 26 KWIEŚNIA 2013 R.

 granice obszaru objętego  
zmianą studium **PRZEWODNICZĄCY**  
Rady Gminy  
Marek Trubant

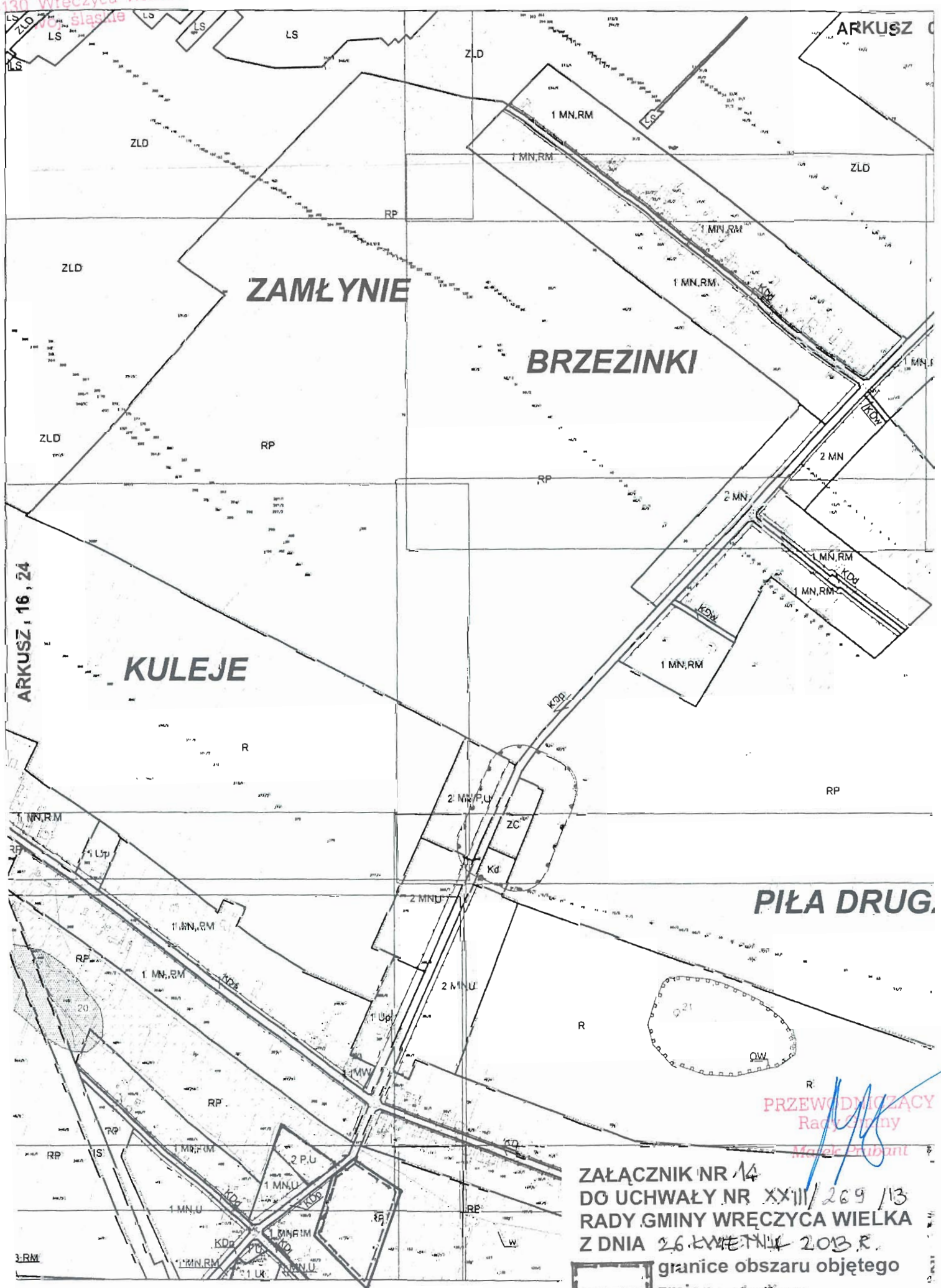


PRZEWODNICZĄCY  
Rady Gminy

*Marcel Fabian*

**ZAŁĄCZNIK NR 13**  
**DO UCHWAŁY NR XXIII /269/13**  
**RADY GMINY WRĘCZYCA WIELKA**  
**Z DNIA 26 KWIEŚNIA 2013 R.**  
**granicę obszaru objętego**  
**zmianą studium**





PRZEWODNICZĄCY  
Rady Gminy  
Marek Pruban

ZAŁĄCZNIK NR 14  
DO UCHWAŁY NR XXIII/269/13  
RADY GMINY WRĘCZYCA WIELKA  
Z DNIA 26 KWIEŚNIA 2013 R.  
[Symbol: thick black outline] granice obszaru objętego  
zmianą studium





ZMIANA MIEJSCOWEGO PLANU ZAGOSPODAROWANIA PRZESTRZENNEGO  
OBSZARU POŁOŻONEGO W GMINIE WRĘCZYCA WIELKA - 2009

Ark. 24

Ark. 31



ZAŁĄCZNIK NR 15  
DO UCHWAŁY NR XXIII /209/ 13  
RADY GMINY WRĘCZYCA WIELKA  
Z DNIA 26 KWIEŃNIA 2012R.  
▭ granice obszaru objętego  
zriianą studium

PRZEWODNICZĄCY  
Rady Gminy  
Marek Półbań



PIŁA DRUGA  
ZLD

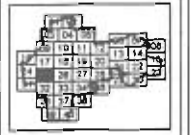
KULEJE  
R

NOWINY  
RP

ARKUSZ 24, 31

ARKUSZ 25

ARKUSZ 32



Skala 1:5000  
(przekształcone 1:2000)



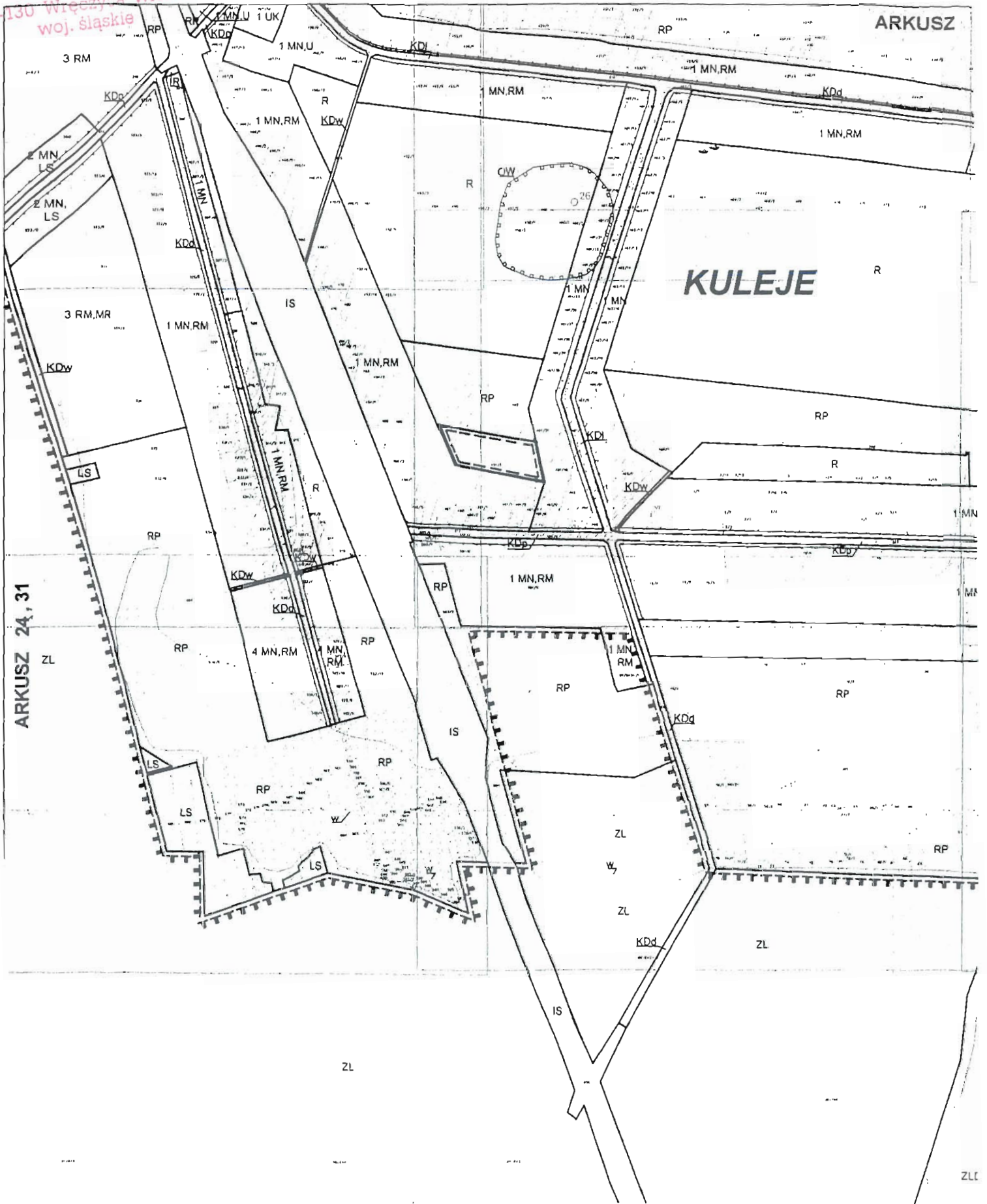
MIEJSCOWEGO PLANU ZAGOSPODAROWANIA PRZESTRZENNEGO  
U POŁOŻONEGO W GMINIE WRĘCZYCA WIELKA - 2009

ZŁ  
ZAŁĄCZNIK NR 16  
DO UCHWAŁY NR XXIII/269/13  
RADY GMINY WRĘCZYCA WIELKA  
Z DNIA 26 KWIEŃNIA 2013 R.

granice obszaru objętego  
zmianą studium


PRZEWODNICZĄCY  
Rady Gminy  
Marek Pruban





ZAŁĄCZNIK NR 17  
DO UCHWAŁY NR XXIII /269/13  
RADY GMINY WĘCZYCA WIELKA  
Z DNIA 26 KWIEŃNIA 2013 R.

PRZEWODNICZĄCY  
Rady Gminy  
Marek Hubant

 granice obszaru objętego  
zmianą studium

















Skala 1:5000  
(przybliżenie 1:2000)



ARKUSZ 32

ARKUSZ 34

**WĘGLOWICE**


**JEZIORO**

**PUSZCZEW**

ARKUSZ 37

PRZEWODNICZĄCY  
Rady Gminy  
Marek Pruski

ZAŁĄCZNIK NR 21  
DO UCHWAŁY NR XXIII/269/13  
RADY GMINY WRĘCZYCA WIELKA  
Z DNIA 26 KWIEŚNIA 2013 R.

 granice obszaru objętego  
zmianą studium