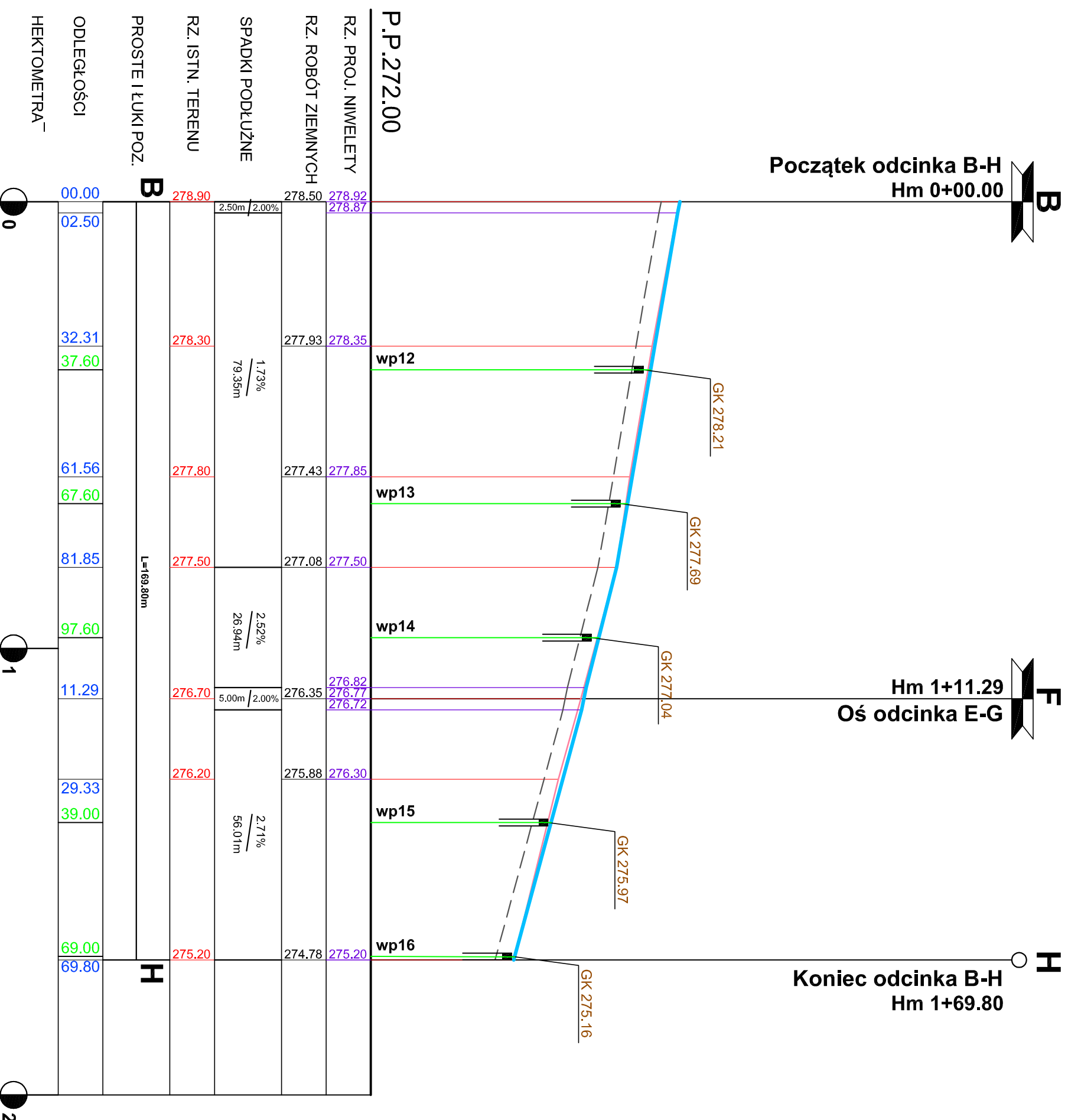
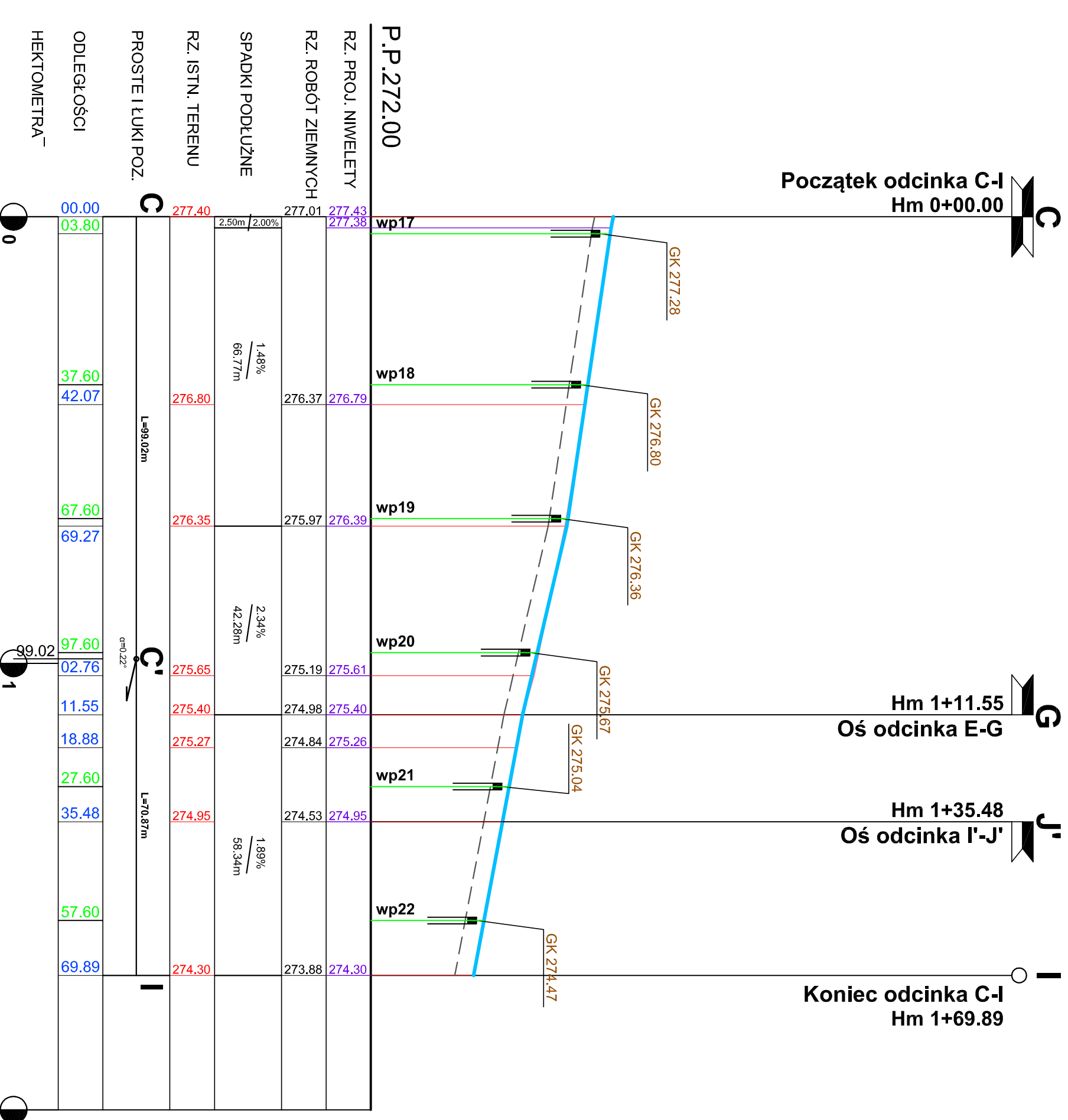


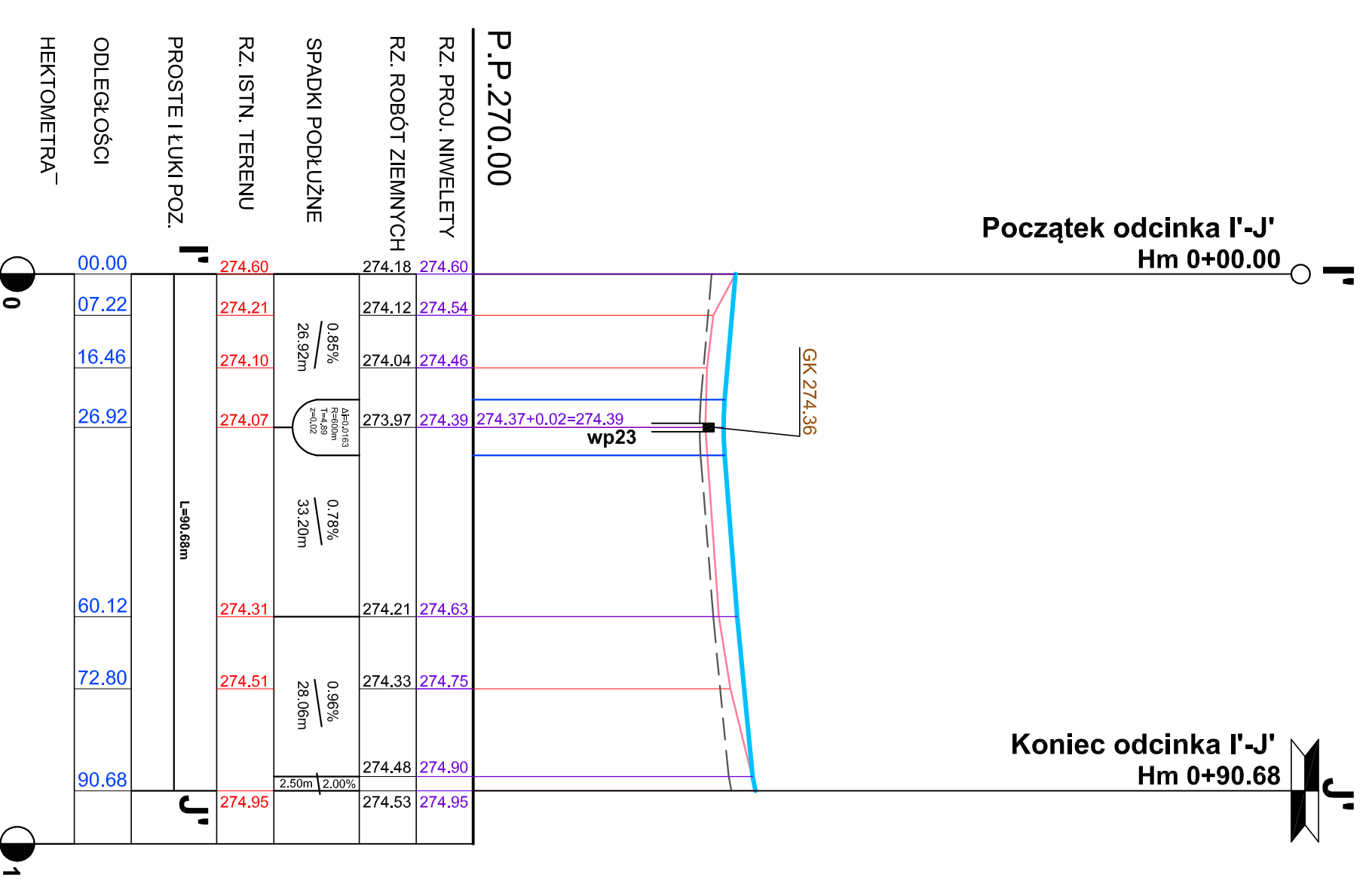
Profil podłużny drogi Odcinek B - H



Profil podłużny drogi Odcinek C - I



Profil podłużny drogi Odcinek I' - J'



- OZNACZENIA**
- istniejący teren
 - linia projektowanej niweleły w osi jezdni
 - - - linia robót ziemnych

BIURO PROJEKTÓW INWESTYCJI DROGOWYCH "KOMAR"
 42-200 Częstochowa ul. Kiedrzyńska 19 tel./fax 034 366-45-57
 NIP 573 104 51 61 e-mail: biurokomar@op.pl

Nazwa obiektu: **PRZEBUDOWA DROGI GMINNEJ W MIEJSCOWOŚCI KALEJ, ULICE IRYSOWA, NARCYZOWA, LILIOWA I KALINOWA.**

Investor: **GMINA WRĘCZYCA WIELKA, UL. SIENKIEWICZA 1, 42-130 WRĘCZYCA WIELKA**

Przedmiot rysunku: **PROFIL PODŁUŻNY**

Projektant: mgr inż. Konrad Zimek Upr. Nr. UAN/1118386/188/89
 Sporządził: mgr inż. Dominika Zimek Upr. Nr. SIK/4283/PN/01/14

Skala: 1:100/1000
 Rys. nr.: 3/2
 Data: 06.2017