

**Uchwała Nr XXX/295/18
Rady Gminy Wręczyca Wielka
z dnia 27 lutego 2018 r.**

**w sprawie przystąpienia do sporządzenia miejscowego planu zagospodarowania
przestrzennego obejmującego obszary położone w miejscowościach Grodzisko i Pierzchno**

Na podstawie art. 18 ust. 2 pkt 15 ustawy z dnia 8 marca 1990 r. o samorządzie gminnym (Dz. U. z 2017 r. poz. 1875 z późn. zm.) oraz art. 14 ust.1 i 2 ustawy z dnia 27 marca 2003 r. o planowaniu i zagospodarowaniu przestrzennym (Dz. U. z 2017 r. poz. 1073 z późn. zm.)

**Rada Gminy Wręczyca Wielka
uchwala:**

§ 1.

Przystępuje się do sporządzenia miejscowego planu zagospodarowania przestrzennego obejmującego obszary położone w miejscowościach Grodzisko i Pierzchno.

§ 2.

Na załącznikach graficznych od nr 1 do nr 6 do niniejszej uchwały oznaczono granice obszarów objętych projektem planu miejscowego.

§ 3.

Opracowanie i uchwalenie miejscowego planu, może następować odrębnie dla wydzielonych obszarów określonych w § 2 niniejszej uchwały.

§ 4.

Wykonanie uchwały powierza się Wójtowi Gminy Wręczyca Wielka.

§ 5.

Uchwała wchodzi w życie z dniem podjęcia.


PRZEWODNICZĄCY
Rady Gminy
Marek Pruban

ZŁCZNIK NR 1
DO UCHWAŁY NR XXX/ 295 /18
RADY GMINY WRĘCZYCA WIELKA
Z DNIA 27 LUTEGO 2018 r.

GRODZISKO

ARKUSZ 13

ARKUSZ 06

GRODZISKO



**GRANICE OBSZARU OBJĘTEGO PROJEKTEM
MIEJSCOWEGO PLANU ZAGOSPODAROWANIA
PRZESTRZENNEGO**

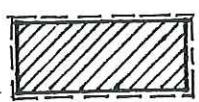
PRZEWODNICZĄCY
Rady Gminy
Marek Prihant

woj. śląskie

ARKUSZ 06

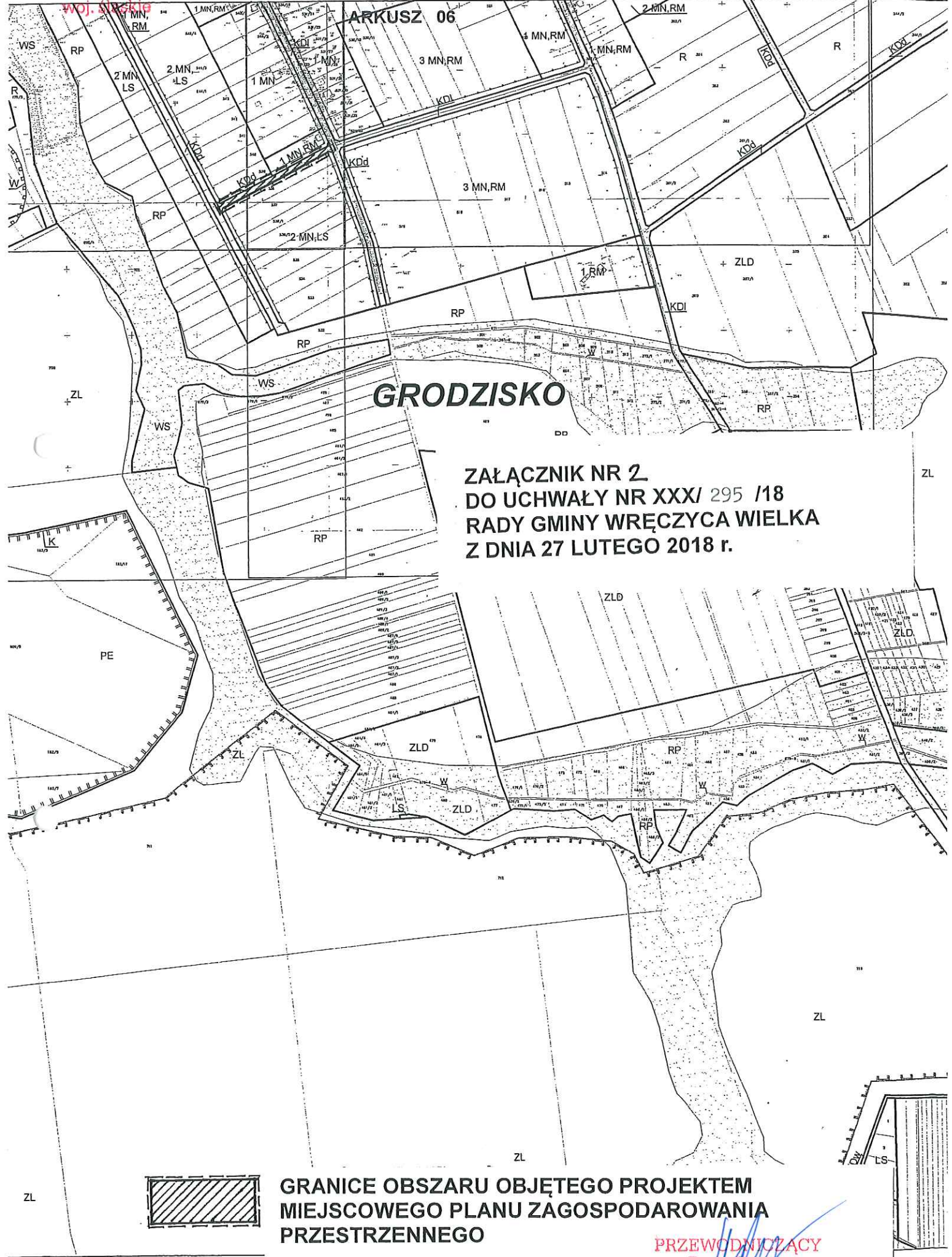
GRODZISKO

ZAŁĄCZNIK NR 2
DO UCHWAŁY NR XXXI 295 /18
RADY GMINY WRĘCZYCA WIELKA
Z DNIA 27 LUTEGO 2018 r.

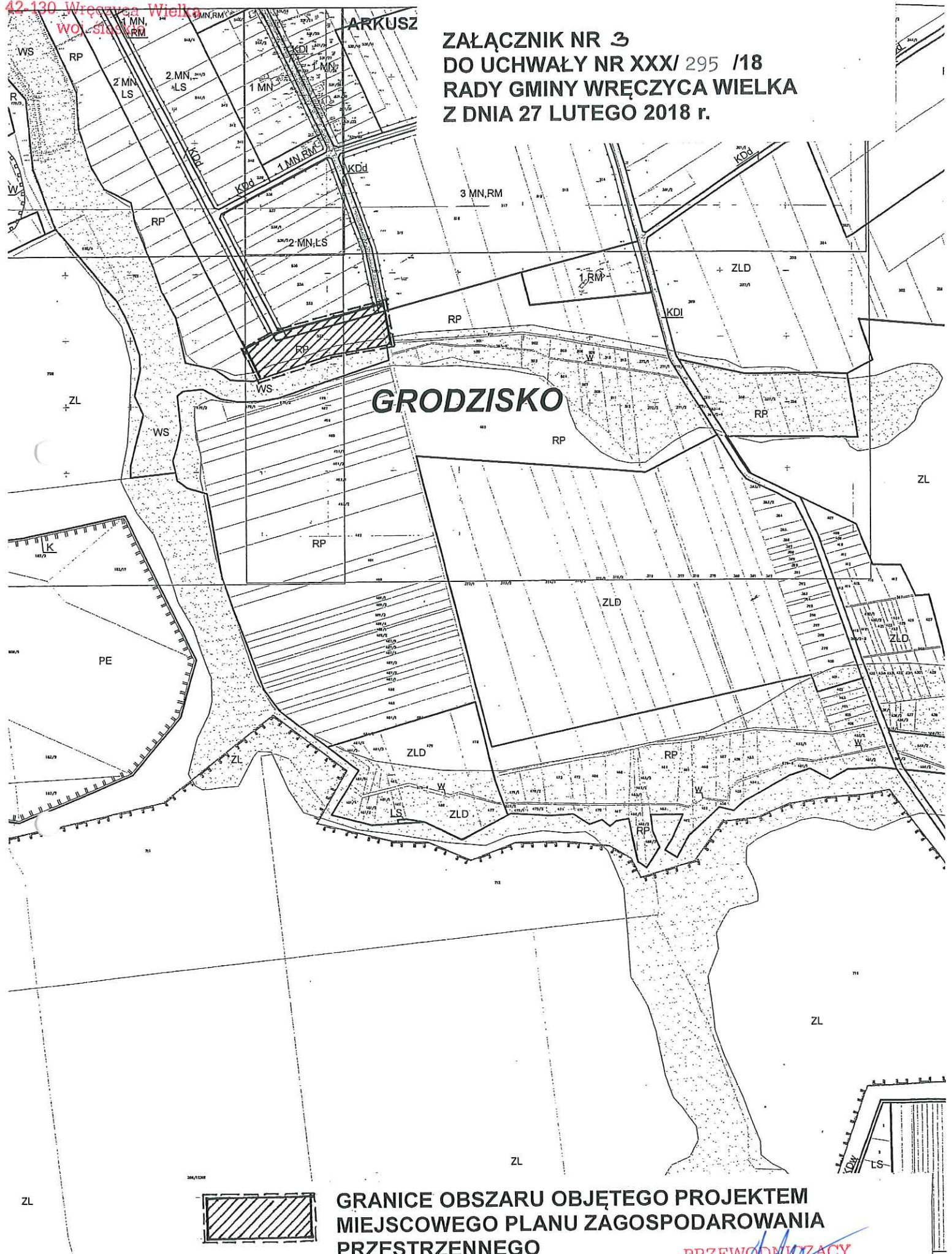


GRANICE OBSZARU OBJĘTEGO PROJEKTEM
MIEJSCOWEGO PLANU ZAGOSPODAROWANIA
PRZESTRZENNEGO

PRZEWODNICZĄCY
 Rady Gminy
 Marek Pruban



**ZAŁĄCZNIK NR 3
DO UCHWAŁY NR XXX/ 295 /18
RADY GMINY WRĘCZYCA WIELKA
Z DNIA 27 LUTEGO 2018 r.**



**GRANICE OBSZARU OBJĘTEGO PROJEKTEM
MIEJSCOWEGO PLANU ZAGOSPODAROWANIA
PRZESTRZENNEGO**

PRZEWODNICZĄCY
Rady Gminy
Marek Prubant



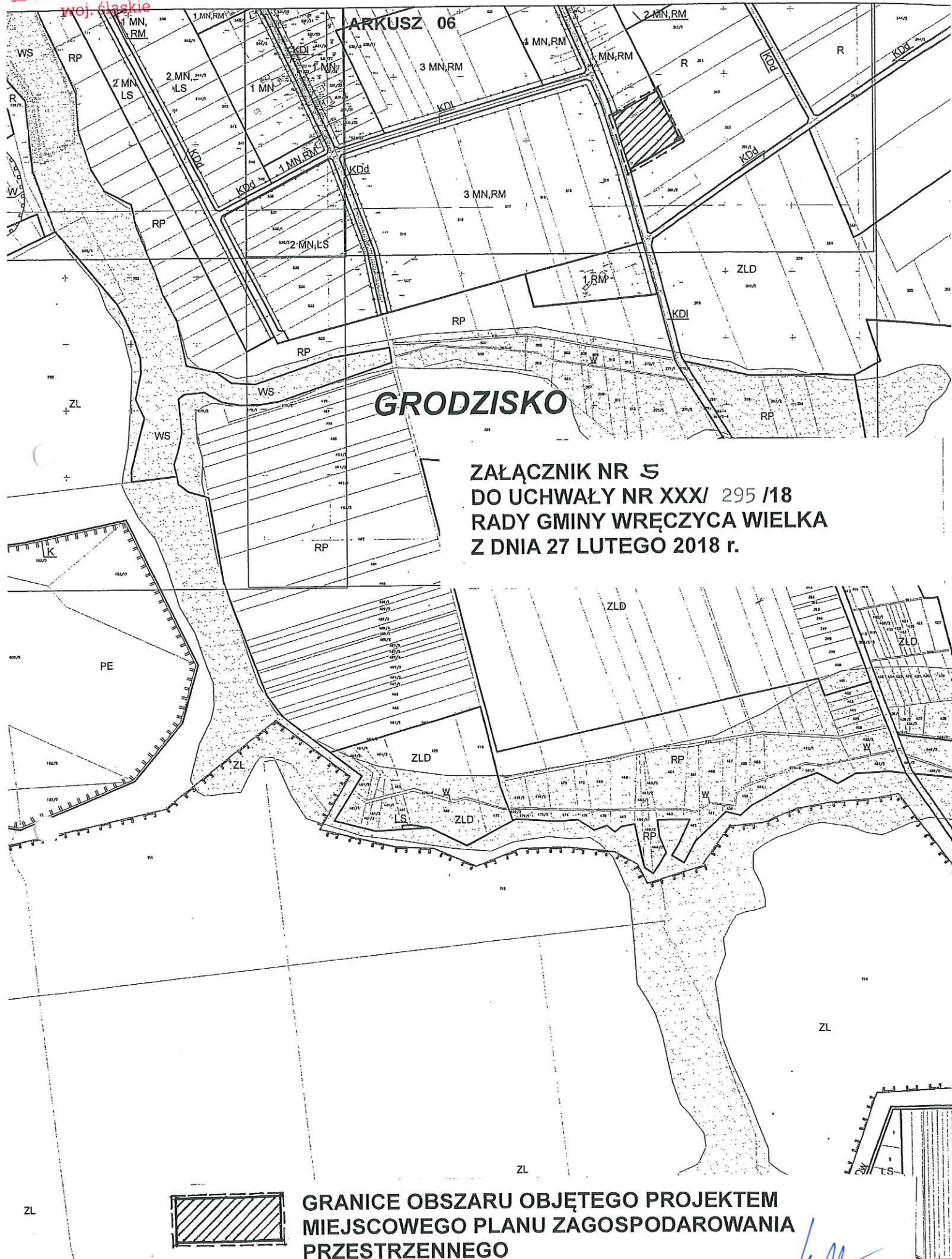
GRANICE OBSZARU OBJĘTEGO PROJEKTEM
MIEJSCOWEGO PLANU ZAGOSPODAROWANIA
PRZESTRZENNEGO



GRODZISK

ARKUSZ 13

PRZEWODNICZĄCY
Rady Gminy
Marek Frubant



**ZAŁĄCZNIK NR 5
DO UCHWAŁY NR XXX/ 295 /18
RADY GMINY WRĘCZYCA WIELKA
Z DNIA 27 LUTEGO 2018 r.**



**GRANICE OBSZARU OBJĘTEGO PROJEKTEM
MIEJSCOWEGO PLANU ZAGOSPODAROWANIA
PRZESTRZENNEGO**

PRZEWODNICZĄCY
Rady Gminy

Marek Pruban


PIERZCHNO

511.427.161
1:1000

HARTA ZASADNICZA
Dzielnica i obszar
miejscowości Piętych Łanów
w gminie Wręczyca Wielka
w woj. śląskim

ZAŁĄCZNIK NR 6 DO UCHWAŁY NR XXX/ 295 /18 RADY GMINY WRĘCZYCA WIELKA Z DNIA 27 LUTEGO 2018 r.

ARKUSZ-08, 15



**GRANICE OBSZARU OBJĘTEGO PROJEKTEM
MIEJSCOWEGO PLANU ZAGOSPODAROWANIA
PRZESTRZENNEGO**

EJ
1 MR,LS

ARKUSZ 22

PRZEWODNICZĄCY
Rady Gminy
Marek Prabant