

**Uchwała Nr XXX/297/18
Rady Gminy Wręczyca Wielka
z dnia 27 lutego 2018 r.**

**w sprawie przystąpienia do sporządzenia miejscowego planu zagospodarowania
przestrzennego obejmującego obszary położone w miejscowości Kalej**

Na podstawie art. 18 ust. 2 pkt 15 ustawy z dnia 8 marca 1990 r. o samorządzie gminnym (Dz. U. z 2017 r. poz. 1875 z późn. zm.) oraz art. 14 ust.1 i 2 ustawy z dnia 27 marca 2003 r. o planowaniu i zagospodarowaniu przestrzennym (Dz. U. z 2017 r. poz. 1073 z późn. zm.)

**Rada Gminy Wręczyca Wielka
uchwala:**

§ 1.

Przystępuje się do sporządzenia miejscowego planu zagospodarowania przestrzennego obejmującego obszary położone w miejscowości Kalej.

§ 2.

Na załącznikach graficznych nr 1 i nr 2 do niniejszej uchwały oznaczono granice obszarów objętych projektem planu miejscowego.

§ 3.

Opracowanie i uchwalenie miejscowego planu, może następować odrębnie dla wydzielonych obszarów określonych w § 2 niniejszej uchwały.

§ 4.

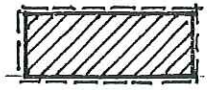
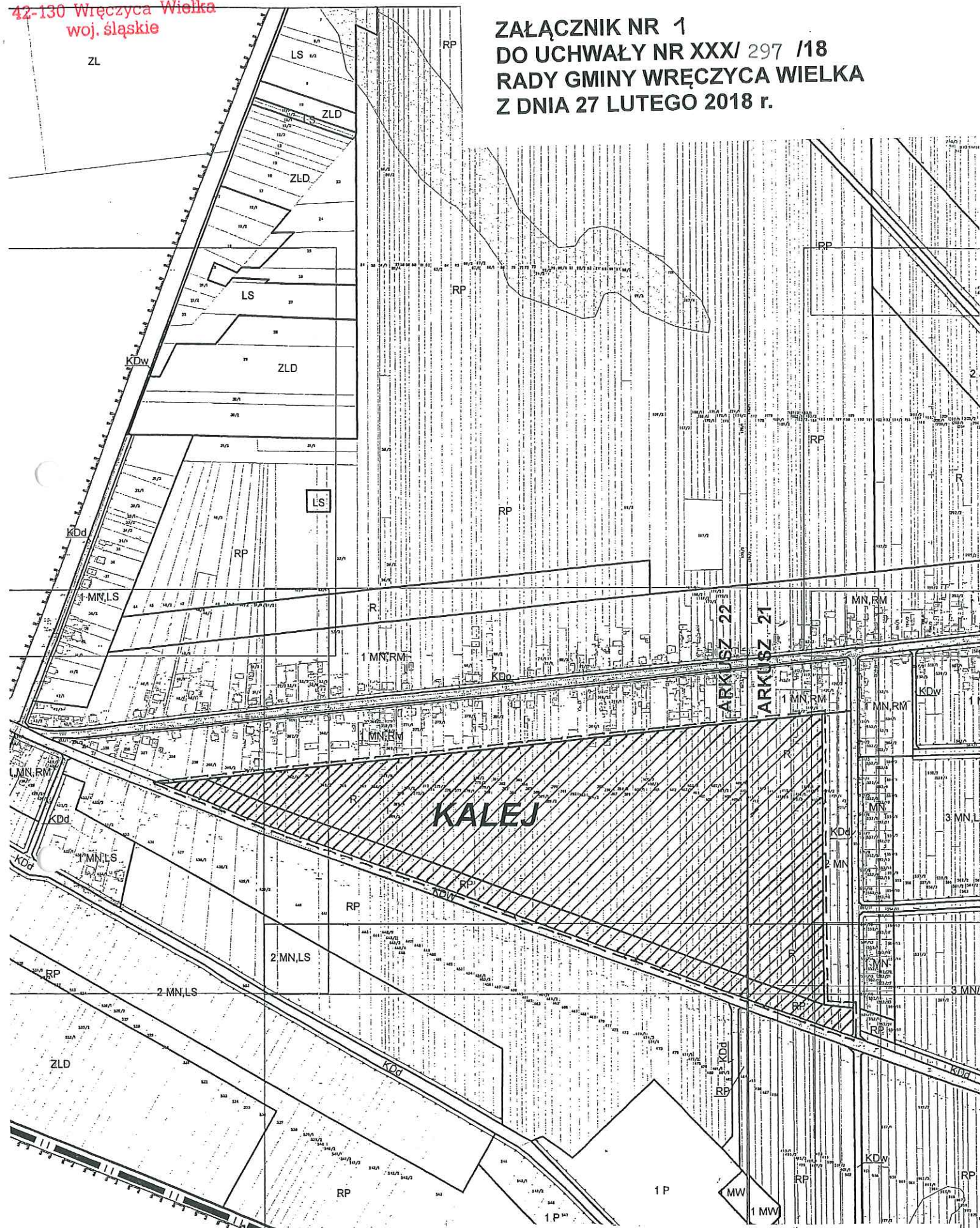
Wykonanie uchwały powierza się Wójtowi Gminy Wręczyca Wielka.

§ 5.

Uchwała wchodzi w życie z dniem podjęcia.

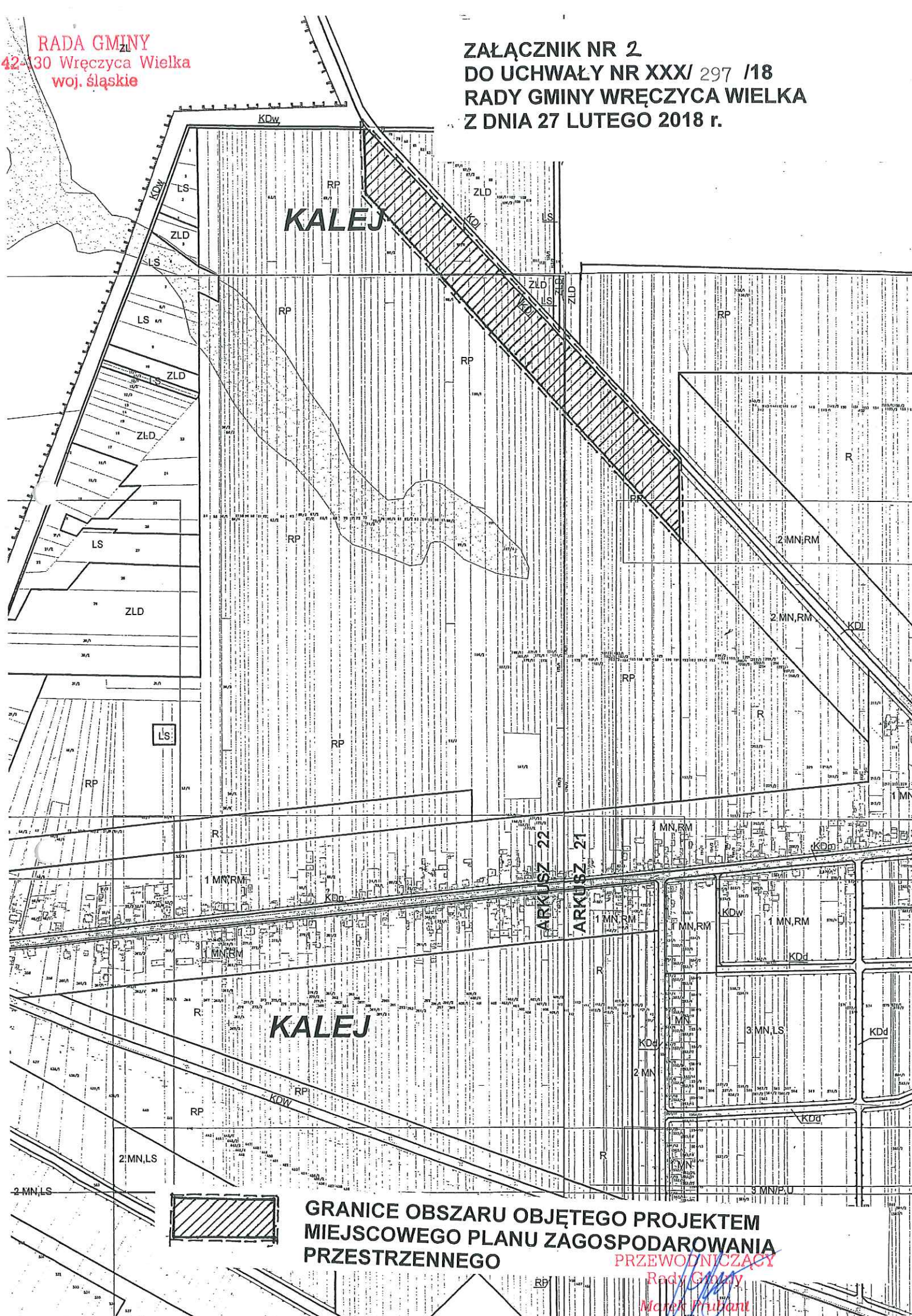
PRZEWODNICZĄCY
Rady Gminy
Marek Pruban

ZAŁĄCZNIK NR 1
DO UCHWAŁY NR XXX/ 297 /18
RADY GMINY WŘĘCZYCA WIELKA
Z DNIA 27 LUTEGO 2018 r.



GRANICE OBSZARU OBJĘTEGO PROJEKTEM
MIEJSCOWEGO PLANU ZAGOSPODAROWANIA
PRZESTRZENNEGO

PRZEWODNICZĄCY
Rady Gminy
Marek Prubant



**GRANICE OBSZARU OBJĘTEGO PROJEKTEM
MIEJSCOWEGO PLANU ZAGOSPODAROWANIA
PRZESTRZENNEGO**

PRZEWODNICZĄCY
Rady Gminy
Marek Pruban