

UCHWAŁA NR XXXI/314/18
RADY GMINY WRĘCZYCA WIELKA

z dnia 23 marca 2018 r.

**w sprawie miejscowego planu zagospodarowania przestrzennego obejmującego obszar położony
w Grodzisku przy ulicy Kłobuckiej**

Na podstawie art. 20 ust. 1 ustawy z dnia 27 marca 2003 r. o planowaniu i zagospodarowaniu przestrzennym (Dz. U. z 2017 r. poz. 1073, z późn. zm.) i art. 18 ust. 2 pkt 5 ustawy z dnia 8 marca 1990 r. o samorządzie gminnym (Dz. U. z 2017 r. poz. 1875, z późn. zm.), Rada Gminy Wręczyca Wielka uchwala:

Rozdział 1.
Ustalenia ogólne

§ 1. 1. Uchwala się miejscowy plan zagospodarowania przestrzennego obejmujący obszar położony w Grodzisku przy ulicy Kłobuckiej, zwany dalej „planem”, po stwierdzeniu, że nie narusza on ustaleń obowiązującego Studium uwarunkowań i kierunków zagospodarowania przestrzennego gminy Wręczyca Wielka.

2. Plan obejmuje obszar o powierzchni ok. 0,3 ha, w granicach wyznaczonych w uchwale Nr XXIII/223/17 Rady Gminy Wręczyca Wielka z dnia 28 marca 2017 r. w sprawie przystąpienia do sporządzenia miejscowego planu zagospodarowania przestrzennego.

3. Granice obszaru są określone na rysunku planu.

4. Plan składa się z integralnych części:

- 1) tekstowej, której treść stanowi niniejsza uchwała;
- 2) graficznej, sporządzonej w formie rysunku planu.

5. Załącznikami do uchwały są:

- 1) rysunek planu, stanowiący załącznik nr 1;
- 2) rozstrzygnięcie Rady Gminy Wręczyca Wielka o sposobie realizacji zapisanych w planie inwestycji z zakresu infrastruktury technicznej należących do zadań własnych gminy oraz zasadach ich finansowania, stanowiące załącznik nr 2.

§ 2. 1. Plan ustala przeznaczenie oraz określa sposoby zagospodarowania i warunki zabudowy terenów.

2. Przedmiotem ustaleń części tekstowej planu są:

- 1) ustalenia ogólne, obowiązujące w granicach obszaru objętego planem, ustanawiające:
 - a) zasady ochrony i kształtowania ładu przestrzennego wraz z określeniem ogólnych zasad kształtowania zabudowy,
 - b) zasady ochrony środowiska, przyrody i krajobrazu wraz z określeniem ogólnych warunków zagospodarowania terenów oraz ograniczeń w ich użytkowaniu, w tym zakazu zabudowy,
 - c) sposoby zagospodarowania obiektów i terenów chronionych na podstawie przepisów odrębnych, z określeniem zasad ochrony dziedzictwa kulturowego i zabytków,
 - d) zasady modernizacji, rozbudowy i budowy systemów komunikacji wraz z ustaleniem minimalnej liczby miejsc do parkowania i sposobu ich realizacji,
 - e) zasady modernizacji, rozbudowy i budowy systemów infrastruktury technicznej,
 - f) zasady i warunki scalania i podziału nieruchomości objętych planem,
 - g) stawki procentowe, na podstawie których ustala się opłatę, o której mowa w art. 36 ust. 4 ustawy;
- 2) ustalenia szczegółowe dla terenów, określające:
 - a) przeznaczenie terenów,

b) szczególne warunki zagospodarowania terenów oraz ograniczenia w ich użytkowaniu, poprzez określenie:

- szczegółowych zasad zagospodarowania terenów, w tym nieprzekraczalnych linii zabudowy,
- ograniczeń lub zakazu zabudowy,

c) wskaźniki zagospodarowania terenów i zasady kształtowania zabudowy ustalające:

- maksymalną i minimalną intensywność zabudowy jako wskaźnik powierzchni całkowitej zabudowy w odniesieniu do powierzchni działki budowlanej,
- wielkość powierzchni zabudowy w stosunku do powierzchni działki budowlanej,
- minimalny udział procentowy powierzchni biologicznie czynnej w odniesieniu do powierzchni działki budowlanej,
- maksymalną wysokość zabudowy i gabaryty obiektów;

3) przepisy końcowe.

3. Następujące oznaczenia są obowiązującymi ustaleniami planu:

1) oznaczenia graficzne:

- a) granice obszaru objętego planem,
- b) linie rozgraniczające tereny o różnym przeznaczeniu lub różnych zasadach zagospodarowania,
- c) nieprzekraczalne linie zabudowy;

2) symbole literowe oznaczające przeznaczenie terenów wyodrębnionych liniami rozgraniczającymi:

- a) **MU** - teren zabudowy mieszkaniowej jednorodzinnej z usługami,
- b) **KDd** – teren drogi publicznej – droga gminna dojazdowa.

4. Na rysunku planu oznaczono graficznie obiekty i tereny chronione na podstawie przepisów odrębnych:

OW - strefa obserwacji archeologicznej.

5. Pozostałe oznaczenia graficzne na rysunku planu mają charakter informacyjny i nie są ustaleniami planu, w tym oznaczenia lokalizacji zbiorników gazu płynnego na istniejącej stacji paliw oraz oznaczenia wynikające z treści map zasadniczej i ewidencyjnej.

6. Brak w planie ustaleń wymaganych art. 15 ust. 2 ustawy oznacza, że w tym zakresie nie występuje potrzeba ich określenia lub, że nie występowały one w granicach obszaru objętego planem w momencie uchwalania planu, w szczególności dotyczy to:

- 1) zasad kształtowania krajobrazu;
- 2) zasad ochrony krajobrazów kulturowych oraz dóbr kultury współczesnej;
- 3) wymagań wynikających z potrzeb kształtowania przestrzeni publicznych;
- 4) granic i sposobów zagospodarowania terenów lub obiektów podlegających ochronie na podstawie przepisów odrębnych obejmujących: tereny górnicze, obszary szczególnego zagrożenia powodzią, obszary osuwania się mas ziemnych a także krajobrazów priorytetowych określonych w audycie krajobrazowym oraz w planach zagospodarowania przestrzennego województwa;
- 5) określenia sposobów i terminów tymczasowego zagospodarowania, urządzania i użytkowania terenów.

§ 3. 1. Określenie przeznaczenia oraz sposobu zagospodarowania i warunków zabudowy terenu następuje na podstawie ustaleń:

- 1) ogólnych, określonych w rozdziałach od 2 do 8;
- 2) szczegółowych, określonych w rozdziale 9;
- 3) wyrażonych graficznie na rysunku planu.

2. Ustalenia planu, w tym definicje sformułowane w §4 ust. 1 uchwały, nie wyłączają stosowania obowiązujących przepisów w zakresie wymaganym dla zmiany zagospodarowania terenu lub zabudowy realizowanej w granicach obszaru objętego planem.

§ 4. 1. Ilekroć w uchwale jest mowa o:

- 1) **terenie** – należy przez to rozumieć wydzieloną na rysunku planu liniami rozgraniczającymi i oznaczoną symbolem literowym część obszaru objętego planem, o określonym przeznaczeniu i ustalonych zasadach lub warunkach zagospodarowania;
- 2) **przeznaczeniu terenu** – należy przez to rozumieć ustalony planem rodzaj użytkowania, zagospodarowania lub zabudowy terenu;
- 3) **przeznaczeniu podstawowym terenu** – należy przez to rozumieć ustalone planem przeznaczenie określające funkcje, które winny dominować na terenie wyznaczonym liniami rozgraniczającymi, i którym jest podporządkowane przeznaczenie terenu, określone jako dopuszczalne;
- 4) **przeznaczeniu dopuszczalnym terenu** – należy przez to rozumieć ustalone planem przeznaczenie określające jedną lub kilka funkcji, które wzbogacają lub uzupełniają przeznaczenie podstawowe i mogą z nim harmonijnie współistnieć nie kolidując lub nie uniemożliwiając zagospodarowania terenu zgodnie z przeznaczeniem podstawowym lub możliwy na warunkach ustalonych w planie, alternatywny rodzaj jego użytkowania;
- 5) **nieprzekraczalnej linii zabudowy** - należy przez to rozumieć określone w niniejszej uchwale linie ograniczające możliwość lokalizacji budynków, z dopuszczeniem przekroczenia tej linii przez:
 - a) elementy budynków takie jak: gzymsy, ryzality, okapy, zadaszenia, balkony, wykusze, tarasy, windy, rampy, podjazdy, zjazdy do garaży, schody, podesty i pochylnie dla niepełnosprawnych,
 - b) termoizolację wykonywaną na istniejących budynkach;
- 6) **powierzchni całkowitej zabudowy** - należy przez to rozumieć powierzchnię całkowitą wszystkich kondygnacji nadziemnych budynków obliczoną zgodnie z PN-ISO 9836:1997;
- 7) **usługach** – należy przez to rozumieć prowadzenie czynności usługowych przeznaczonych dla celów konsumpcji indywidualnej, zbiorowej i ogólnospołecznej; pojęcie usług nie obejmuje czynności polegających na wytwarzaniu dóbr materialnych;
- 8) **zabudowie związanej z prowadzeniem działalności gospodarczej** - należy przez to rozumieć zabudowę produkcyjną o niewielkiej skali, w szczególności obejmującą działalność rzemieślniczą, w której jest zatrudnionych średniorocznie mniej niż 10 pracowników / 1 zmianę, nie zaliczoną do przedsięwzięć mogących znacząco oddziaływać na środowisko;
- 9) **zieleni izolacyjnej** – należy przez to rozumieć zieleń złożoną z roślinności niskiej, krzewów i drzew, pełniące funkcje osłonowe i ograniczające niekorzystne oddziaływanie powodowane przez emisję: pyłów, odorów lub hałasu.

2. Użyte w uchwale pojęcia:

- 1) **uchwała** – oznacza niniejszą uchwałę Rady Gminy Wręczyca Wielka;
- 2) **ustawa** – oznacza ustawę z dnia 27 marca 2003 r. o planowaniu i zagospodarowaniu przestrzennym;
- 3) **powierzchnia biologicznie czynna** – odpowiada definicji terenu biologicznie czynnego w §3 pkt 22 Rozporządzenia Ministra Infrastruktury z dnia 12 kwietnia 2002 r. w sprawie warunków technicznych, jakim powinny odpowiadać budynki i ich usytuowanie (Dz. U. z 2015 r. poz. 1422, z późn. zm.);
- 4) **obiekty użyteczności publicznej** – odpowiada definicji budynku użyteczności publicznej w §3 pkt 6 Rozporządzenia Ministra Infrastruktury z dnia 12 kwietnia 2002 r. w sprawie warunków technicznych, jakim powinny odpowiadać budynki i ich usytuowanie;
- 5) **urządzenia infrastruktury technicznej** - odpowiadają obiektom, o których budowie jest mowa w art. 143 ust. 2 ustawy z dnia 21 sierpnia 1997 r. o gospodarce nieruchomościami (Dz. U. z 2018 r. poz. 121, z późn. zm.);
- 6) **gospodarowanie odpadami** - odpowiada definicji tego pojęcia zawartej w art. 3 ust. 1 pkt 2 ustawy z dnia 14 grudnia 2012 r. o odpadach (Dz. U. z 2018 r. poz. 21, z późn. zm.).

Rozdział 2.

Zasady ochrony i kształtowania ładu przestrzennego wraz z określeniem ogólnych zasad kształtowania zabudowy

§ 5. 1. W obrębie poszczególnych działek budowlanych wprowadza się nakaz ujednoczenia formy i detalu architektonicznego budynków oraz elementów zagospodarowania terenu.

2. Wprowadza się nakaz stosowania na elewacjach budynków mieszkalnych jednorodzinnych i usługowych kolorystyki tynków o niskiej intensywności zabarwienia oraz stosowania koloru pokrycia dachowego nawiązującego do naturalnego koloru dachówki ceramicznej, z dopuszczeniem zastosowania ciemnych kolorów pokrycia dachowego, a w szczególności grafitowego.

3. Uznaje się jako zgodne z ustaleniami planu prowadzenie robót budowlanych polegających na: remoncie, przebudowie, odbudowie lub rozbiórce istniejących obiektów budowlanych.

4. Na budynkach, ponad dopuszczoną w ustaleniach planu wysokość, dopuszcza się realizację:

- 1) elementów takich jak: kominy, anteny i maszty - o wysokości (liczonej łącznie z wysokością budynku) nie przekraczającej dopuszczanej planem wysokości obiektów budowlanych;
- 2) elementów takich jak świetliki dachowe oraz urządzeń innych niż wymienione w pkt 1, pod warunkiem, że ich wysokość nie przekroczy 3 m ponad wysokość budynków;
- 3) akcentów wysokościowych lub pomieszczeń technicznych – o powierzchni nie przekraczającej łącznie 0,2 powierzchni zabudowy budynku i wysokości (liczonej łącznie z wysokością budynku) nie przekraczającej 130% wysokości budynków dopuszczanej planem.

5. W przypadku konieczności nadbudowy ze względów technicznych istniejących obiektów, o wysokości równej lub większej od wysokości zabudowy ustalonej w planie, dopuszcza się ich nadbudowę nie więcej niż o 15% istniejącej wysokości obiektów w dniu uchwalenia planu.

Rozdział 3.

Zasady ochrony środowiska, przyrody i krajobrazu wraz z określeniem ogólnych warunków zagospodarowania terenów oraz ograniczeń w ich użytkowaniu, w tym zakazu zabudowy

§ 6. 1. Dla ochrony powietrza wprowadza się nakaz:

- 1) zagospodarowania terenów zieleni w sposób sprzyjający oczyszczaniu powietrza z zanieczyszczeń;
- 2) stosowania w prowadzonej działalności instalacji oraz technologii zapewniających ograniczenie wielkości substancji odprowadzanych do powietrza do poziomów dopuszczalnych przepisami z zakresu Prawa ochrony środowiska.

2. W celu ochrony przed możliwością zanieczyszczenia wód oraz gruntu wprowadza się nakaz:

- 1) utwardzenia lub uszczelnienia powierzchni zagrożonych zanieczyszczeniem;
- 2) ujęcia i zagospodarowania ścieków zgodnie z przepisami z zakresu Prawa wodnego oraz ustawy o zbiorowym zaopatrzeniu w wodę i zbiorowym odprowadzaniu ścieków.

3. Przy prowadzeniu gospodarowania wodami, a w szczególności przy poborze wód i postępowaniu z wodami deszczowymi, roztopowymi i ściekami, odpowiednio do zakresu planowanej inwestycji stosuje się wymagania wynikające z przepisów z zakresu Prawa wodnego, w tym uwzględnia się cele środowiskowe i działania przyjęte w Rozporządzeniu Rady Ministrów z dnia 18 października 2016r. w sprawie Planu gospodarowania wodami na obszarze dorzecza Odry (Dz. U. z 2016 r. poz. 1967) dla zlewni potoku Kocinka i zlewni zbiornika wód podziemnych nr PLGW600099 (obszaru chronionego jako jednolita część wód, przeznaczona do poboru wody na potrzeby zaopatrzenia ludności w wodę przeznaczoną do spożycia).

4. Postępowanie z odpadami zgodnie z przepisami z zakresu ustawy o odpadach i ustawy o utrzymaniu czystości i porządku w gminach.

5. Lokalizacja zainwestowania przy istniejących nadziemnych liniach elektroenergetycznych, w odległościach pozwalających na zachowanie dopuszczalnych poziomów pól elektromagnetycznych, z zapewnieniem bezpieczeństwa użytkowników terenu przed porażeniem i pożarem.

6. Oddziaływanie związane z prowadzoną działalnością nie może powodować przekroczenia standardów jakości środowiska poza granicami terenu, do którego ma prawo prowadzący działalność.

7. Warunkiem lokalizacji nowej zabudowy usługowej lub zabudowy związanej z prowadzeniem działalności gospodarczej jest zapewnienie obsługi komunikacyjnej i parkingowej niekolidującej z zabudową mieszkaniową.

8. Dla terenów faktycznie użytkowanych jako zabudowa mieszkaniowa lub zabudowa mieszkaniowo-usługowa obowiązują dopuszczalne poziomy hałasu ustalone w przepisach z zakresu Prawa ochrony środowiska, z ochroną przed hałasem obiektów istniejących w sposób określony w art. 114 ustawy z dnia 27 kwietnia 2001 r. Prawo ochrony środowiska (Dz. U. z 2017 r. poz. 519, z późn. zm.).

9. W granicach obszaru objętego planem wprowadza się zakaz lokalizacji:

- 1) inwestycji kwalifikowanych do przedsięwzięć mogących zawsze znacząco oddziaływać na środowisko wymienionych w Rozporządzeniu Rady Ministrów z dnia 9 listopada 2010 r. w sprawie przedsięwzięć mogących znacząco oddziaływać na środowisko (t.j. Dz. U. z 2016 r. poz. 71);
- 2) składów, baz, obiektów sprzedaży opału i materiałów budowlanych;
- 3) obiektów handlowych o powierzchni sprzedaży powyżej 400 m², przy czym powierzchnia zabudowy pojedynczego budynku o funkcji handlowo-usługowej nie może przekroczyć powierzchni 400 m²;
- 4) terenów rekreacyjno-wypoczynkowych oraz budynków związanych ze stałym lub czasowym pobytem dzieci i młodzieży;
- 5) obiektów lub instalacji związanych z prowadzeniem działalności związanej z gospodarowaniem odpadami oraz kompostowni lub biogazowni;
- 6) elektrowni wiatrowych oraz innych niż elektrownie wiatrowe urządzeń wytwarzających energię z odnawialnych źródeł energii o mocy przekraczającej 100 kW;
- 7) powodujących ograniczenia w zabudowie oraz w zagospodarowaniu i użytkowaniu terenów: sieci przesyłowych lub innych urządzeń infrastruktury technicznej przesyłowych.

Rozdział 4.

Sposoby zagospodarowania obiektów i terenów chronionych na podstawie przepisów odrębnych z określeniem zasad ochrony dziedzictwa kulturowego i zabytków

§ 7. 1. Realizacja robót ziemnych w granicach wyznaczonej na rysunku planu strefie obserwacji archeologicznej OW - obszaru chronionego ustawą o ochronie zabytków i opiece nad zabytkami - z zachowaniem zasad ustalonych w art. 31 ustawy z dnia 23 lipca 2003 r. o ochronie zabytków i opiece nad zabytkami (Dz. U. z 2017 r. poz. 2187, z późn. zm.).

2. Lokalizacja nowej zabudowy, w tym budynków mieszkalnych jednorodzinnych lub obiektów użyteczności publicznej - z uwzględnieniem ograniczeń jakie mogą wynikać z istniejącej zabudowy stacji paliw, w szczególności z uwzględnieniem regulacji zawartych w przepisach Rozporządzenia Ministra Gospodarki z dnia 21 listopada 2005 r. w sprawie warunków technicznych, jakim powinny odpowiadać bazy i stacje paliw płynnych, rurociągi przesyłowe dalekosiężne służące do transportu ropy naftowej i produktów naftowych i ich usytuowanie (Dz. U. z 2014 r. poz. 1853, z późn. zm.).

Rozdział 5.

Zasady modernizacji, rozbudowy i budowy systemów komunikacji wraz z ustaleniem minimalnej liczby miejsc do parkowania i sposobu ich realizacji

§ 8. 1. Obsługę komunikacyjną obszaru objętego planem zapewniają istniejące drogi przylegające do obszaru objętego planem:

- 1) ulica Kłobucka - droga publiczna, wojewódzka - przylegająca od strony zachodniej;
- 2) ulica Nadrzeczna - droga publiczna gminna - przylegająca od strony południowej, wraz z projektowanym poszerzeniem pasa drogowego, oznaczonym na rysunku planu symbolem KDD.

2. Ustala się następujące zasady obsługi parkingowej:

- 1) obowiązuje zapewnienie 100% potrzeb parkingowych związanych z projektowaną zabudową w granicach nieruchomości, na której realizowana jest zabudowa;
- 2) dla nowych inwestycji ustala się wskaźniki, określające minimalną ilość miejsc do parkowania, z dopuszczeniem zabezpieczenia potrzeb parkingowych w garażu:
 - a) dla zabudowy mieszkaniowej jednorodzinnej - 1 stanowisko postojowe dla samochodów osobowych / 1 mieszkanie,
 - b) dla zabudowy usługowej i związanej z prowadzeniem działalności gospodarczej jednocześnie:

- 1 stanowisko postojowe dla samochodów osobowych dla każdego rozpoczętych 30 m² powierzchni użytkowej pomieszczeń przeznaczonych do obsługi klientów lub powierzchni sprzedaży (w przypadku obiektów handlowych),
 - 1 stanowisko postojowe dla samochodów osobowych / 3 zatrudnionych na jedną zmianę,
 - 1 stanowisko postojowe dla samochodów dostawczych / 1 nieruchomości;
- 3) dla zabudowy usługowej obowiązuje zapewnienie stanowisk postojowych dla pojazdów zaopatrzonych w kartę parkingową, w liczbie nie mniejszej niż określona w art. 12 a ust. 2 ustawy z dnia 21 marca 1985 r. o drogach publicznych (Dz. U. z 2017 r. poz. 2222, z późn. zm.).

Rozdział 6.

Zasady modernizacji, rozbudowy i budowy systemów infrastruktury technicznej

§ 9. 1. Ustala się obsługę terenów zainwestowanych i przeznaczonych do zabudowy, z istniejących i projektowanych sieci i urządzeń infrastruktury technicznej:

- 1) zaopatrzenie w wodę:
 - a) z sieci wodociągowych, z wykorzystaniem sieci wodociągowych Ø100 istniejących w granicach obszaru objętego planem oraz w drogach przylegających do obszaru objętego planem,
 - b) dopuszcza się realizację indywidualnych ujęć wód podziemnych, zgodnie z przepisami z zakresu Prawa wodnego,
 - c) zabezpieczenie możliwości czerpania wody do celów przeciwpożarowych, poprzez realizację przeciwpożarowych zbiorników wodnych lub sieci wodociągowych o odpowiedniej średnicy wraz z zainstalowaniem na tych sieciach hydrantów;
- 2) zaopatrzenie w energię elektryczną - w oparciu o istniejące sieci i urządzenia elektroenergetyczne, zgodnie z zasadami określonymi w ustawie Prawo energetyczne;
- 3) warunkiem zaopatrzenia w gaz z sieci gazowych jest realizacja w granicach gminy Wręczyca Wielka sieci przesyłowych i rozdzielczych, zgodnie z zasadami określonymi w ustawie Prawo energetyczne;
- 4) zaopatrzenie w ciepło - w oparciu o indywidualne źródła energii cieplnej, z uwzględnieniem ograniczeń lub zakazów w zakresie eksploatacji instalacji, w których następuje spalanie paliw, wprowadzonych na podstawie przepisów Prawa ochrony środowiska;
- 5) obsługa telekomunikacyjna w oparciu o istniejące linie i urządzenia telekomunikacyjne, zgodnie z zasadami określonymi w przepisach z zakresu Prawa telekomunikacyjnego i ustawy o wspieraniu rozwoju usług i sieci telekomunikacyjnych;
- 6) odprowadzanie ścieków do systemu kanalizacji zbiorczej, z wykorzystaniem sieci kanalizacji sanitarnej Ø200 istniejących w granicach obszaru objętego planem oraz w drogach przylegających do obszaru objętego planem;
- 7) dopuszcza się odprowadzenie ścieków do indywidualnych systemów gromadzenia lub oczyszczania ścieków, z zachowaniem zasad określonych w przepisach z zakresu Prawa wodnego oraz w ustawie o utrzymaniu czystości i porządku w gminach.

2. Dopuszcza się odprowadzenie wód opadowych i roztopowych, z zabezpieczeniem czystości wód zgodnie z przepisami z zakresu Prawa wodnego:

- 1) na własny teren nieutwardzony, z zastosowaniem rozwiązań technicznych służących zatrzymaniu wód w obrębie nieruchomości;
- 2) do kanalizacji deszczowej, z wykorzystaniem sieci kanalizacji deszczowej Ø200 - Ø600 istniejących w granicach obszaru objętego planem oraz w drogach przylegających do obszaru objętego planem.

3. Dopuszcza się przebudowę istniejących urządzeń infrastruktury technicznej, w tym istniejących sieci.

4. Lokalizacja nowych urządzeń infrastruktury technicznej nie związanych bezpośrednio z obsługą terenu - dopuszczona pomiędzy wyznaczonymi na rysunku planu nieprzekraczalnymi liniami zabudowy a liniami ograniczającymi obszar objęty planem.

Rozdział 7.

Zasady i warunki scalania i podziału nieruchomości objętych planem

§ 10. W przypadku dokonania scalenia i podziału nieruchomości na zasadach określonych w ustawie z dnia 21 sierpnia 1997 r. o gospodarce nieruchomościami, ustala się następujące zasady i warunki scalania i podziału nieruchomości objętych planem, dla terenów przeznaczonych na cele inne niż rolne i leśne:

- 1) ustala się następujące parametry działek uzyskiwanych w wyniku scalania i podziału nieruchomości:
 - a) minimalna wielkość wydzielanych działek - 600 m²,
 - b) minimalne szerokości frontów wydzielanych działek - 20 m;
- 2) ustala się kąt położenia granic działek w stosunku do pasa drogowego od 60° do 120°.

Rozdział 8.

Stawki procentowe, na podstawie których ustala się opłatę, o której mowa w art. 36 ust. 4 ustawy

§ 11. Ustala się stawkę procentową służącą do naliczenia jednorazowej opłaty, o której mowa w art. 36 ust. 4 ustawy, pobieranej przez Wójta Gminy Wręczyca Wielka w przypadku zbycia nieruchomości przez jej właściciela lub użytkownika wieczystego, z tytułu wzrostu wartości nieruchomości objętych ustaleniami planu, w wysokości 30%.

Rozdział 9.

Ustalenia szczegółowe dla terenów objętych planem

§ 12. Dla terenu oznaczonego na rysunku planu symbolem MU ustala się:

- 1) przeznaczenie podstawowe terenu:
 - a) zabudowa mieszkaniowa jednorodzinna,
 - b) zabudowa usługowa;
- 2) przeznaczenie dopuszczalne terenu: zabudowa związana z prowadzeniem działalności gospodarczej;
- 3) w granicach terenu dopuszcza się lokalizację:
 - a) zieleni, a w szczególności zieleni urządzonej lub izolacyjnej,
 - b) urządzeń infrastruktury technicznej - dystrybucyjnych,
 - c) niezbędnych dla prawidłowego gospodarowania wodami urządzeń wodnych,
 - d) zapewniających użytkowanie terenów i obiektów, zgodnie z ich przeznaczeniem ustalonym w planie:
 - budynków lub wiat: garażowych, gospodarczych, magazynowych,
 - budynków zaplecza administracyjno-socjalnego,
 - miejsc parkingowych, obiektów małej architektury,
 - urządzeń budowlanych i budowli;
- 4) szczególne warunki zagospodarowania terenu oraz ograniczenia w jego użytkowaniu:
 - a) nieprzekraczalna linia zabudowy określona na rysunku planu w odległości:
 - 6 m od granicy obszaru objętego planem, od strony ulicy Kłobuckiej,
 - 7 - 9 m od granicy obszaru objętego planem, od strony ulicy Nadrzecznej,
 - b) lokalizacja budynków jako wolno stojących lub jako zabudowy zbliźniaczonej;
- 5) wskaźniki zagospodarowania terenu i zasady kształtowania zabudowy:
 - a) intensywność zabudowy jako wskaźnik powierzchni całkowitej zabudowy w odniesieniu do powierzchni działki budowlanej:
 - maksymalna – 0,75,
 - minimalna - 0,01,
 - b) wielkość powierzchni zabudowy w stosunku do powierzchni działki budowlanej - do 0,25,

- c) minimalny udział procentowy powierzchni biologicznie czynnej w odniesieniu do powierzchni działki budowlanej – 30%,
- d) maksymalna wysokość zabudowy i gabaryty obiektów:
- wysokość budynków mieszkalnych, usługowych i związanych z prowadzeniem działalności gospodarczej - do 12 m,
 - wysokość wiat i pozostałych budynków - do 7 m,
 - wysokość pozostałych obiektów budowlanych - do 18 m,
- e) geometria dachów:
- budynków mieszkalnych – dachy symetryczne dwuspadowe lub wielospadowe, o nachyleniu głównych połaci dachowych od 25° do 45°, z dopuszczeniem dachów płaskich,
 - wiat i budynków pozostałych – dachy symetryczne dwuspadowe lub wielospadowe, o nachyleniu głównych połaci dachowych do 45°, z dopuszczeniem dachów jednospadowych w przypadku realizacji zabudowy przy granicy działki.

§ 13. Dla terenu oznaczonego na rysunku planu symbolem **KDd** ustala się:

- 1) przeznaczenie podstawowe: tereny dróg publicznych;
- 2) szczególne warunki zagospodarowania terenów, ograniczenia w ich użytkowaniu oraz wskaźniki zagospodarowania terenów:
 - a) teren oznaczony symbolem KDd stanowi pas terenu o szerokości 5 - 6 m przeznaczony do poszerzenia istniejącego pasa drogowego drogi publicznej - ulicy Nadrzecznej,
 - b) teren przeznaczony dla lokalizacji budowli, obiektów i urządzeń służących bezpośrednio lub pośrednio do prowadzenia, zabezpieczenia, zarządzania i obsługi ruchu drogowego, w szczególności dla lokalizacji: jezdni, poboczy, chodników, zjazdów,
 - c) w granicach terenu dopuszcza się lokalizację:
 - parkingów przyulicznych (pasów postojowych),
 - zieleni, a w szczególności zieleni urządzonej lub izolacyjnej,
 - urządzeń infrastruktury technicznej i urządzeń wodnych nie związanych z prowadzeniem ruchu drogowego,
 - d) wprowadza się zakaz lokalizacji budynków i wiat,
 - e) minimalny udział procentowy powierzchni biologicznie czynnej w odniesieniu do powierzchni działki budowlanej – 10%,
 - f) wysokość obiektów budowlanych - do 18 m.

Rozdział 10. Przepisy końcowe

§ 14. Wykonanie uchwały powierza się Wójtowi Gminy Wręczyca Wielka.

§ 15. Uchwała wchodzi w życie po upływie 14 dni od dnia jej ogłoszenia w Dzienniku Urzędowym Województwa Śląskiego.

§ 16. Zgodnie z art. 34 ust. 1 ustawy, wejście w życie niniejszej uchwały powoduje utratę, w części odnoszącej się do obszaru objętego planem, mocy obowiązującego miejscowego planu zagospodarowania przestrzennego obejmującego obszar położony w granicach administracyjnych gminy Wręczyca Wielka, z wyłączeniem działek nr ew. 208, 209 i 210 położonych w miejscowości Puszczew, przyjętego uchwałą Nr IX/102/11 Rady Gminy Wręczyca Wielka z dnia 7 lipca 2011 r. (Dz. Urz. Woj. Śląskiego Nr 186, poz. 3481), ze zmianami wynikającymi z Rozstrzygnięcia Nadzorcze Wojewody Śląskiego nr IF/III/0911/31/11 z dnia 10 sierpnia 2011 r. (Dz. Urz. Woj. Śląskiego Nr 186, poz. 3484) oraz ze zmian wprowadzonych Uchwałą Nr XXXV/350/14 Rady Gminy Wręczyca Wielka z dnia 29 września 2014 r. (Dz. Urz. Woj. Śląskiego z 2014 r. poz. 5120).

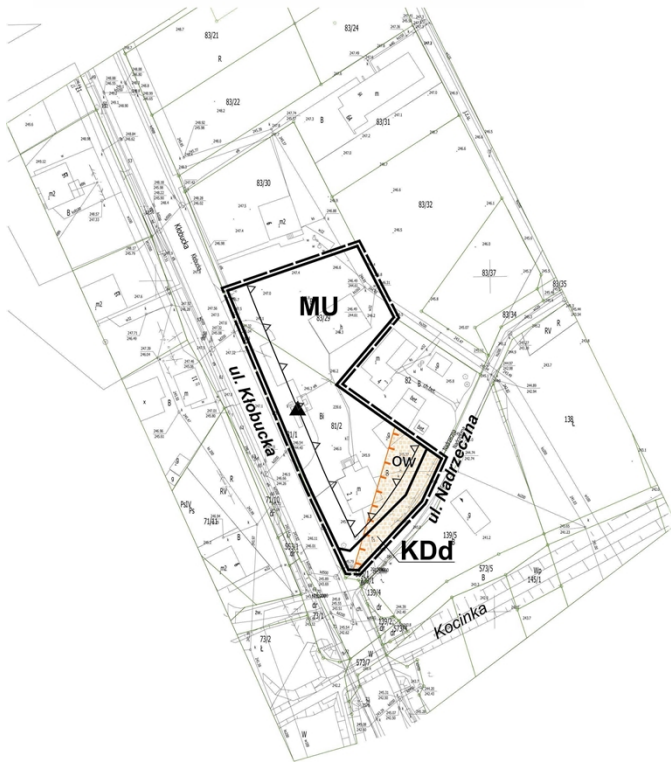
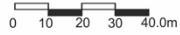
Przewodniczący Rady Gminy

Marek Prubant

Załącznik Nr 1 do Uchwały Nr XXXI/314/18
 Rady Gminy Wręczyca Wielka
 z dnia 23 marca 2018 r.

**MIEJSCOWY PLAN ZAGOSPODAROWANIA PRZESTRZENNEGO
 OBEJMUJĄCY OBSZAR POŁOŻONY W GRODZISKU PRZY
 ULICY KŁOBUCKIEJ**
 RYSUNEK PLANU

SKALA 1 : 1 000



LEGENDA

OZNACZENIA GRAFICZNE OBOWIĄZUJĄCE

	GRANICE OBSZARU OBJĘTEGO PLANEM
	LINIE ROZGRANICZAJĄCE TERENY O RÓŻNYM PRZEZNACZENIU LUB RÓŻNYCH ZASADACH ZAGOSPODAROWANIA
	NIEPRZEKRACZALNE LINIE ZABUDOWY

symbole literowe, oznaczające przeznaczenie terenów wyodrębnionych liniami rozgraniczającymi

MU	TEREN ZABUDOWY MIESZKANIOWEJ JEDNORODZINNEJ Z USŁUGAMI
KDd	TEREN DROGI PUBLICZNEJ - DROGA GMINNA DOJAZDOWA

OZNACZENIA GRAFICZNE OBIEKTÓW I TERENÓW CHRONIONYCH NA PODSTAWIE PRZEPISÓW ODRĘBNYCH

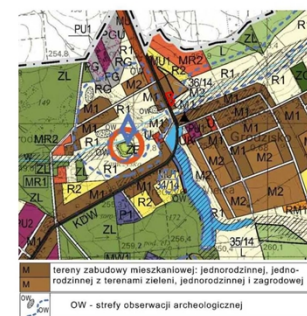
	STREFA OBSERWACJI ARCHEOLOGICZNEJ
--	-----------------------------------

OZNACZENIA GRAFICZNE O CHARAKTERZE INFORMACYJNYM

	ZBIORNIKI GAZU PŁYNNEGO NA ISTNIEJĄCEJ STACJI PALIW
--	---

WYRYS ZE STUDIUM UWARUNKWAŃ I KIERUNKÓW ZAGOSPODAROWANIA PRZESTRZENNEGO GMINY WRĘCZYCA WIELKA
 skala 1 : 25 000

granica obszaru objętego planem



	tereny zabudowy mieszkaniowej: jednorodzinnej, jednorodzinnej z terenami zieleni, jednorodzinnej i zagrodowej
	OW - strefy obserwacji archeologicznej

Załącznik Nr 2 do Uchwały Nr XXXI/314/18
Rady Gminy Wręczyca Wielka
z dnia 23 marca 2018 r.

Rozstrzygnięcie Rady Gminy Wręczyca Wielka o sposobie realizacji inwestycji z zakresu infrastruktury technicznej, które należą do zadań własnych gminy, zapisanych w miejscowym planie zagospodarowania przestrzennego obejmującego obszar położony w Grodzisku przy ulicy Kłobuckiej oraz o zasadach ich finansowania, zgodnie z przepisami ustawy o finansach publicznych

Rozstrzygnięcie Rady Gminy Wręczyca Wielka o sposobie realizacji inwestycji z zakresu infrastruktury technicznej, które należą do zadań własnych gminy, zapisanych w miejscowym planie zagospodarowania przestrzennego obejmującego obszar położony w Grodzisku przy ulicy Kłobuckiej oraz o zasadach ich finansowania, zgodnie z przepisami ustawy o finansach publicznych

Działając zgodnie z art. 20 ust. 1 ustawy z dnia 27 marca 2003 r. o planowaniu i zagospodarowaniu przestrzennym (Dz. U. z 2017 r. poz. 1073, z późn. zm.) Rada Gminy Wręczyca Wielka stwierdza, że zmiany wprowadzone niniejszą uchwałą nie wiążą się z koniecznością realizacji lub finansowania dodatkowych inwestycji z zakresu infrastruktury technicznej, które należą do zadań własnych gminy, za wyjątkiem konieczności docelowego poszerzenia pasa drogowego ulicy Nadrzecznej w Grodzisku - wydzielenia i wykupienia pasa terenu o szerokości 5 - 6 m, wzdłuż istniejącego pasa drogowego ulicy, a następnie urządzenie tego terenu.

Inwestycja ta będzie realizowana przez Gminę i finansowana z budżetu Gminy (w szczególności z dochodów publicznych i przychodów gminy) oraz ze środków pochodzących z budżetu Unii Europejskiej.

Realizacja tej inwestycji następować będzie etapowo w dostosowaniu do:

- 1) wielkości środków przeznaczonych na inwestycje w budżecie gminy;
- 2) wielkości otrzymanych dotacji z budżetu Unii Europejskiej;
- 3) planów finansowania budowy i przebudowy dróg gminnych.