



Krajobrazowy  
nad Górną  
Liswartą

LESNA  
SOSINKA  
PARKOWA

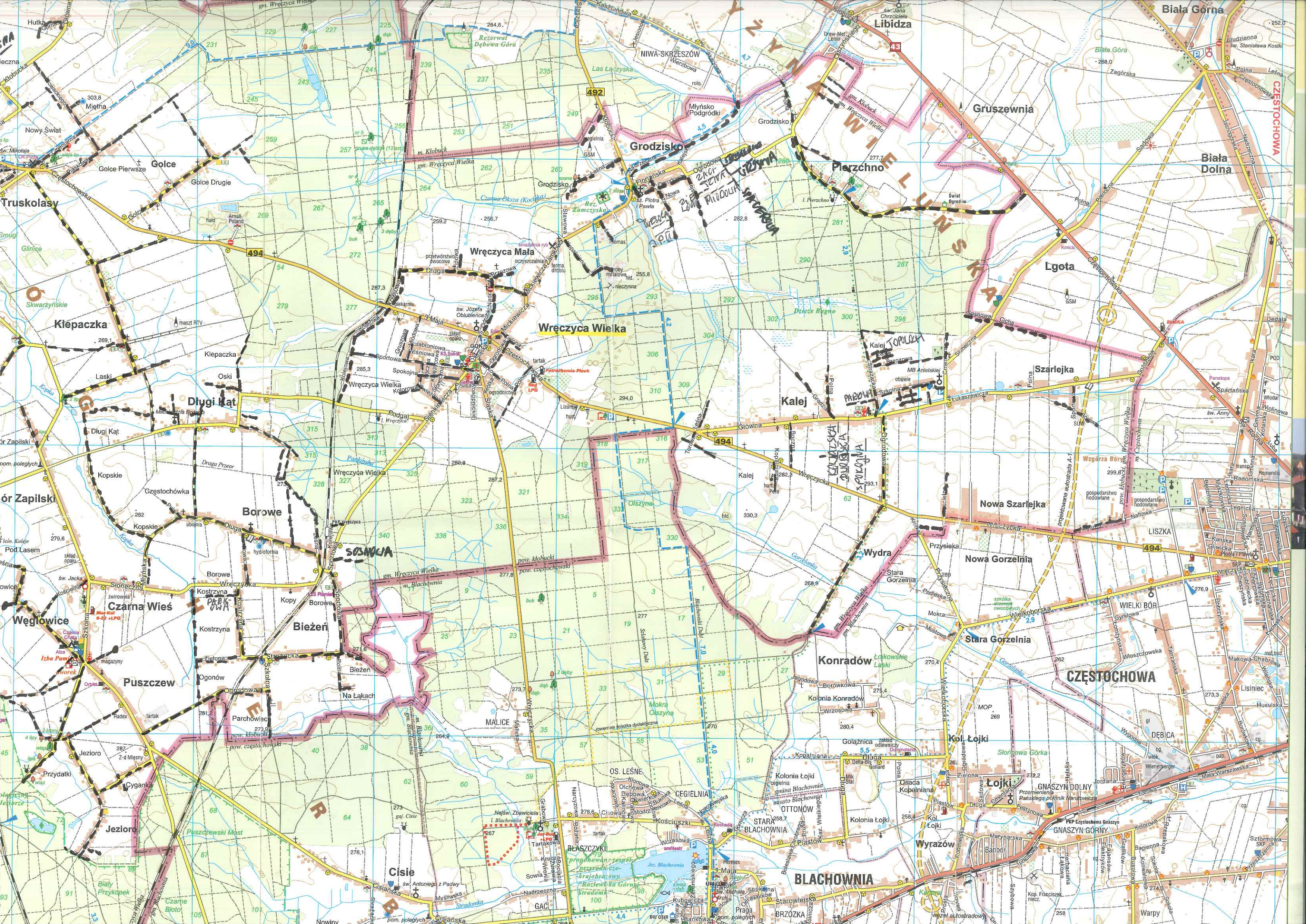
WIELKIE  
SŁUNISKO

WIELKIE  
SŁUNISKO

WIELKIE  
SŁUNISKO

WIELKIE  
SŁUNISKO







Strzelce Opolskie Tarnowskie Góry Siewierz Wozniki

Wycza-wielka.pl

MAPA ZGODNA z GPS

WGS 84

Wielka

ca 1

ca Wielka

45, fax 034 317 0 215

Wycza-wielka.pl

Wielka.pl

PLAN

STUDIO WYDAWNICZE

galileos

w dobrą stronę

ina

ęczyca Wielka

skala 1 : 40 000

Wręcycy Wielkiej

skala 1 : 17 000

ALIZOWANA W TERENIE



Wycza-wielka.pl

MAPA ZGODNA z GPS

WGS 84

ograficzna zgodna z GPS

szlaków pieszych i tras rowerowych

użyteczne

awych miejsc z fotografiami

PLAN

STUDIO WYDAWNICZE

Wsi murowana, granicząca z m. Częstochowa.

W Borowym mieści się przystanek PKP Wręcycza Wielka.



Kościół pw. św. Jacka w Borze Zapilskim

Wśród pól na powierzchni 57 ha położona jest najmniejsza miejscowość w gminie, liczy 105 mieszkańców i tylko 28 domostw, w tym 6 rekreacyjnych. Jest przykładem wsi spokojnej, zadbanej, położonej w pobliżu lasu, gdzie można wypocząć.


**CZARNA WIEŚ**



Remiza OSP w Czarnej Wsi

**DŁUGI KĄT**

Powierzchnia 452 ha, 467 mieszkańców. Wiesz od strony południowej i wschodniej otoczona lasami. Z uwagi na atrakcyjne położenie coraz większym zainteresowaniem cieszą się tereny budowlane, szczególnie przyległe do lasów bądź wśród lasów. Jednostka OSP istnieje od 1922 roku, obecny budynek remizy oddano do użytku 1992 r. W latach 1984-1987 wybudowano kaplicę.



**GOLCE**

Powierzchnia 227 ha, 379 mieszkańców. Miejscowa jednostka OSP powstała w 1942 r., a w 1973 r. oddano do użytku remizę OSP. W budynku po szkole podstawowej mieści się gabinet fizykoterapii. Aktywnie działa LZS AMATOR Golce. Na gruntach wsi znajduje się hałda pokopalniana.

**GRODZISKO**



Kościół pw. ap. Piotra i Pawła w Grodzisku

**HUTKA**

Powierzchnia 566 ha, 649 mieszkańców. Jednostka OSP powstała w 1924 r., a obecna strażnica funkcjonuje od 1985 r. W budynku po szkole podstawowej Towarzystwo Przyjaciół Dzieci prowadzi Warsztaty Terapii Zajęciowej.



Sala gimnastyczna SP w Borowem

**BÓR ZAPILSKI**

Niegdyś największa pod względem obszarem wieś gminy Wręcycze, dzisiaj zajmuje zaledwie 68 ha i liczy 363 mieszkańców. Na terenie wsi od 1919 r. znajduje się parafia pw. św. Jacka. Kościół drewniany zbudowany w latach 1919-1921 r. (architekt Stefan Szyller).

**BRZEZINKI**



„Świat Ogrodów” Pierzchno

Jeszcze w 1919 r. była częścią wsi Bór Zapilski. Powierzchnia 406 ha i 566 mieszkańców. OSP powstała w 1955 r., a w 1975 r. oddano do użytku remizę OSP. Wiesz rozwija się i rozbudowuje, widać to szczególnie przy ul. Szkolnej. Na terenie wsi znajduje się cmentarz z ogrodzeniem i kaplicą cmentarną z 1937 r. wpisaną do ewidencji dóbr kultury.



Kaplica w Długim Kącie



Gabinet Fizjoterapii w Golcach

Powierzchnia 406 ha, 705 mieszkańców. W 1922 r. powstała jednostka OSP, a w 1927 r. szkoła. Od 2001 r. szkołę prowadzi Stowarzyszenie Na Rzecz Krzewienia Kultury i Oświaty we Wsi Grodzisko. Kościół budowano w latach 1937-2001. „Trzy krzyże” to miejsce, gdzie w XVIII w. pochowana została prawie połowa mieszkańców Grodziska, którzy zmarli w czasie epidemii cholery.



Warsztaty Terapii Zajęciowej w Hutce



Krzyż z 1935 r. w Nowinach

**NOWINY**

Powierzchnia 245 ha, 357 mieszkańców, wydzielona w roku 1919 z Boru Zapilskiego. Jednostka OSP powstała w 1955 r. Na terenie wsi znajduje się kapliczka św. Jana Nepomucena, licząca ponad 230 lat.



„Świat Ogrodów” Pierzchno

Powierzchnia 263 ha, 316 mieszkańców. ÓSP działa od 1924 r. Kaplica murowana wpisana do ewidencji dóbr kultury. Na terenie wsi mieści się zbiornik wodny - tzw. Gazdówka oraz pozostałości po starym młynie.



Zalew „Gazdówka”

**PIERZCHNO**

Powierzchnia 353 ha, 292 mieszkańców. Ze względu na urok położenia, ciszę, spokój, jak i bliskość Częstochowy Pierzchno rozbudowuje się, powstają nowoczesne siedliska. Jednostka OSP istnieje od 1952 r.

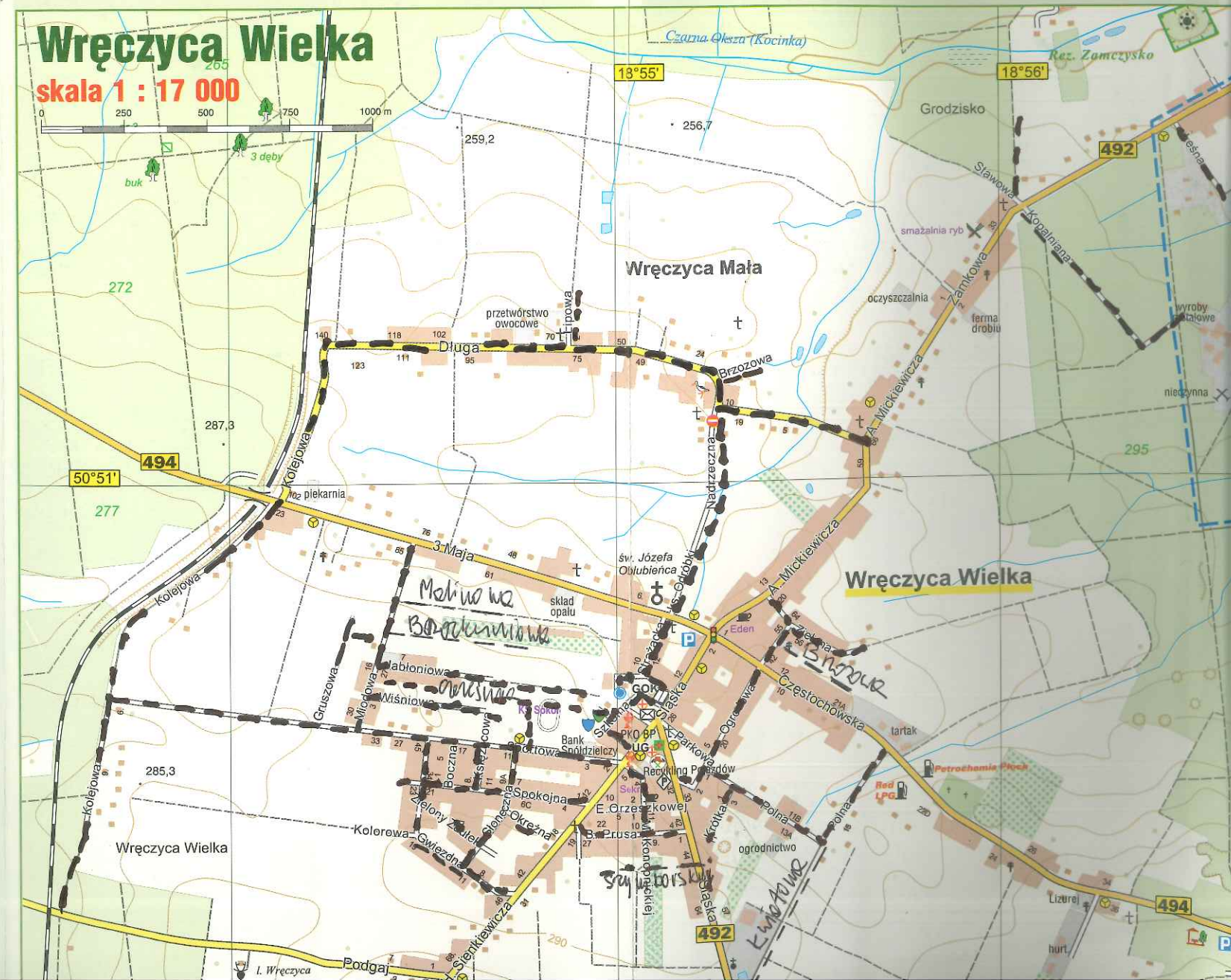
**PIĘŁA PIERWSZA**



Remiza OSP w Pięle

**PIĘŁA DRUGA**

Powierzchnia 236 ha, 297 mieszkańców. We wsi mieści się boisko sportowe, gdzie oprócz rozgrywanych meczy odbywają się festyny.



Również ta szkoła obchodziła w tym roku swoje 200-lecie. Dziś pięknie rozbudowany Zespół Szkół im. Synów Pułku w Wręcycach jest wzorcową placówką oświatową. Przy szkole znajduje się również ośrodek rekreacyjny z hotelikiem, basenem i karuzelami. W Wręcycach ma również swoją siedzibę Gmina Spółdzielnia „SCH”. OSP Wręcycze istnieje od 1911 r. W budynku byłego dworu obecnie mieści się placówka pocztowa oraz Harcówka.



Wręcycza Mała

**WYDRA**

Powierzchnia 81 ha, 174 mieszkańców. Miejscowość położona zaledwie 5 km od Częstochowy, wśród pól, z bezpośrednim dostępem do lasu.



Kapliczka w Zamlynie

**WRĘCZYCA MAŁA**

Powierzchnia 680 ha, 612 mieszkańców. Na gruntach Wręcycy Małej w dolinie Czarnej Okszy położony jest rezerwat przyrody „Zamczysko”, stawy hodowlane oraz oczyszczalnia obsługująca 3 miejscowości: Wręcycze Wielką i Małą oraz Grodzisko.



Widok na Wydrę

**ZAMEYNIĘ**

Powierzchnia 310 ha, 310 mieszkańców. Jednostka OSP działa od 1945 r. Kaplica drewniana wpisana do ewidencji dóbr kultury.